

Primeras construcciones defensivas españolas en el Caribe

M. ARQ. VIRGINIA FLORES SASSO

Introducción

A finales del siglo XV y principios del XVI, España entra en un proceso de cambios y fortalecimiento. La corona española lucha por ampliar sus poderes, creando una unidad geográfica en la península ibérica, así como conquistando y adquiriendo nuevos territorios en: Navarra, Granada, Sicilia, Cerdeña, Nápoles, Flandes, algunas ciudades del norte de África, además de las Islas Canarias. Al mismo tiempo comienzan los viajes de búsqueda de nuevas rutas y exploración de nuevos territorio, llegando a descubrir nuevas tierras, a lo que llamaron el Nuevo Mundo.

La Conquista y Colonización española se convirtió en todo una empresa que movilizó a grandes grupos de personas y en sus primeros años el destino principal eran las islas del Caribe. Este Mar Caribe se constituyó en un mar cerrado e interior que, al igual que el Mediterráneo, albergó una masa poblacional con características diferentes tanto en los aspectos sociales, culturales, religiosos y étnicos. Para consolidar esta conquista y colonización los españoles construyeron una serie de obras de infraestructuras (fortificaciones, caminos y obras hidráulicas entre otras).

Todo comenzó en una isla caribeña poblada por indígenas, bautizada por Cristóbal Colón como La Española, cuando la noche del 24 de diciembre de 1492 la carabela Santa María encalla frente a sus costas, obligándolo a construir un lugar donde dejar su gente ya que no podían transportar toda la tripulación de regreso a España.

Aunque fue un accidente lo que origina este primer establecimiento español, no es de extrañar que para iniciar y consolidar la conquista, fuera una obra de ingeniería militar, para la defensa y

resistencia de los ataques indígenas, la primera construcción realizada por los europeos en estas nuevas tierras, específicamente en la isla La Española y denominada con el nombre de Fuerte de la Navidad.

La construcción de las defensas, que durante los primeros 10 años que siguieron al descubrimiento (1492-1502) España edifica en La Española (desde La Isabela hasta la Nueva Isabela, hoy Santo Domingo); son las primeras fortificaciones construidas por europeos en América. Encontramos que estas fortificaciones tienen algunas características comunes como son: haber sido construidas bajo los órdenes del Primer Almirante, Cristóbal Colón; todas ellas fueran hechas para protegerse de los indígenas (y no de europeos); y todas tienen características medievales por mencionar algunas.

En Europa, en los primeros años del siglo XVI, se dan grandes transformaciones a todos los niveles, especialmente en lo que se refiere a la ingeniería militar; aunque todavía en muchos lugares se construyen defensas españolas con características medievales, como fue la Torre del Homenaje ubicada en la ciudad de Santo Domingo entre 1505-1508, considerada una de las últimas defensas españolas construidas de este tipo.

Todo cambia con las políticas de fortificaciones emprendidas por Carlos V y continuadas por Felipe II, que envían a una serie de ingenieros españoles y de los reinos españoles, especialmente italianos y flamencos, a trabajar en todos los territorios del imperio español, amenazados ya no por los indígenas sino por los ingleses, franceses, holandeses, portugueses y turcos.

El Fortín o Fuerte de La Navidad: Primer Sitio de Resistencia en América

El naufragio de la Santa María, el cual sucedió cerca de un poblado indígena al mando del cacique Guacanagarix, quien suministró las canoas y el personal para salvar las provisiones, y recuperar los restos de la embarcación averiada;¹ es el impulsor de la construcción de la primera obra de ingeniería militar: el Fuerte de la Navidad, fabricado con los restos de la embarcación

¹DEGAN, Kathleen / CRUXENT, José María. Columbus's outpost among the tainos. p.14.

así como con las maderas de los árboles encontrados en estas nuevas tierras.

Lamentablemente el lugar exacto de la ubicación de este fortín, todavía no está claro, estudios arqueológicos han planteado diversas hipótesis sobre su posible localización. Esta localización es muy importante ya que el Fuerte de La Navidad es considerado como el *Suceso Fundacional* de la colonización en América y además fue el "*Primer Sitio de Resistencia*" por parte de los indígenas en contra de los españoles en América.

Tampoco la descripción de este fuerte no esta muy clara del todo, algunos cronistas narran sobre ello y hasta el propio Cristóbal Colón en una de sus cartas a Luís de Santángel y a Gabriel Sánchez les dice:

Como me apoderé de un trozo de ella, y sea Isla no digna de desprecio, a pesar de haber tomado posesión solemne de todas las demás a nombre de...tomé, no obstante, en sitio mas proporcionado, como de mas ventaja y de mas comercio, posesión especial de una ciudad grande, a la que puse nombre de Natividad del Señor, y mandé al punto edificar un alcázar o fortaleza, que ya debe estar concluida, en la que he dejado cuantos hombres se me han parecido necesarios,...²

Según la descripción que da una testigo ocular, que venía en el segundo viaje junto a Colón, sobre las ruinas encontradas del fortín, como se le llamó al Fuerte de La Navidad, este no era más que un *cortijo algo fuerte con una palizada*.³

Con motivo de los 500 años del *Encuentro de Dos Mundos en América*, el Instituto de Salvaguarda del Patrimonio Nacional de Haití solicitó y obtuvo de la Organización de Estados Americanos, OEA, en 1989, el financiamiento para un proyecto de investigación relativo a los primeros momentos de la colonización en América. Este proyecto que se llamó *En Búsqueda de La Navidad* y contó con la colaboración del ICOMOS/Haití y de la Fundación García-Arévalo, de la República Dominicana, dándole un carácter multinacional al proyecto.

En el proyecto, que todavía no se ha podido concluir, se están analizando dos hipótesis que determinan la ubicación del fuerte.

²UTRERA, Fray Cipriano de. Historia Militar ..., Tomo I, p.38.

³PALM, Erwin Walter. Los Monumentos Col...p.45.

La primera hipótesis ubica al fuerte dentro de la villa indígena de Guacanagarix, la cual estaba a 2 km al noreste del supuesto emplazamiento de la Villa de Puerto Real en la bahía de Limonade. La segunda hipótesis es la que ubica al fuerte en la playa de Bord-de-Mer en Limonade, en un lugar denominado Maison Brulée, en un terreno relativamente elevado al borde, originalmente, de un canal fluvial, en el mismo lugar donde hubo un pequeño fuerte colonial francés. Además el estudio del terraplén muestra la existencia de un foso que podría ser eventualmente la *cava en derredor* mencionada por Fray Bartolomé de las Casas en uno de sus escritos.

La Isabela: Primera Ciudad Costera Amurallada en el Nuevo Mundo

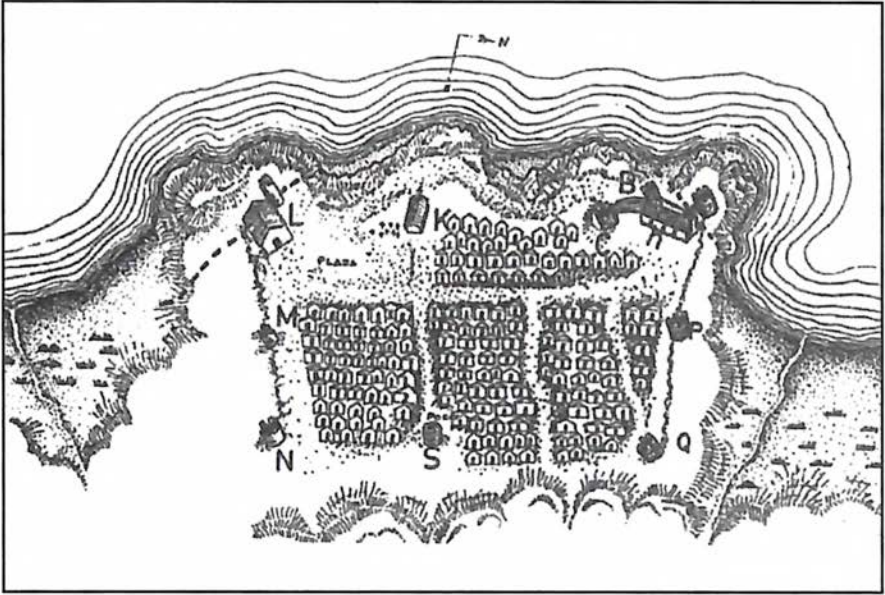
A finales del siglo XV y principios del XVI, en los reinos españoles todavía no habían llegado los nuevos aires de modernidad que se respiraban en el resto de Europa desde años anteriores.⁴ Es esto una de las razones por lo cual las nuevas ciudades que fundan los monarcas españoles en sus reinos o colonias (ya sea en Europa, África o América) se inscriben dentro de una marcada influencia medieval.

Es cierto que las ciudades medievales no son ciudades trazadas de antemano por ninguna autoridad, pero son ciudades que se caracterizan por ser como un ente orgánico capaz de servir todas las necesidades de la comunidad. Estas ciudades eran ciudades amuralladas.

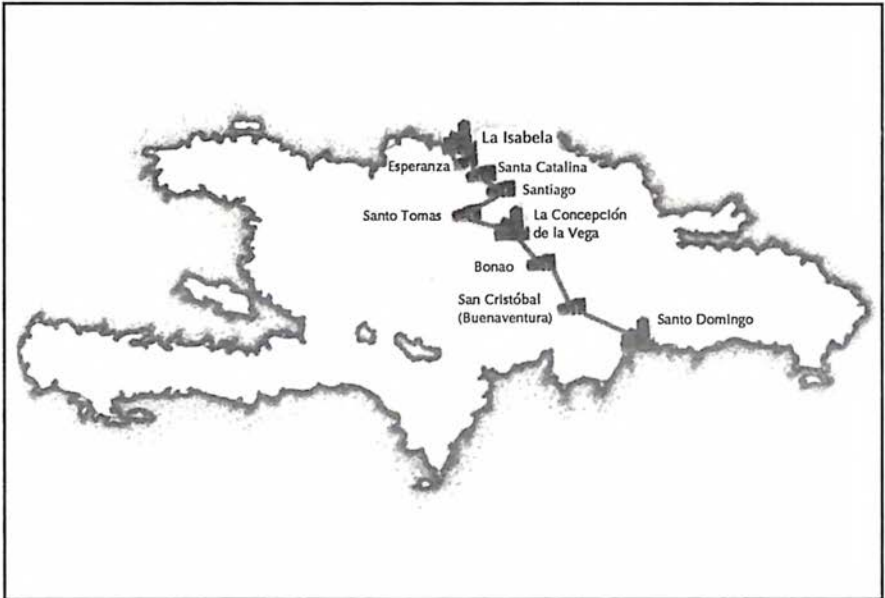
Con una flota compuesta por 17 navíos⁵, además de un ejército de más de mil hombres a sueldo y trescientos voluntarios, se aventura Colón a su Segundo Viaje a finales del 1493, pero esta vez con otras intenciones, entre ellas la fundación de villas, consiguiendo fundar el 2 de enero de 1494 el primer asiento español en América,

⁴Esta modernidad enmarcada en el Renacimiento proclamaba los principios de orden, simetría, formalidad y sobre todo humanismo, lo cual dominaba todos los aspectos ya sean físicos, sociales y económicos.

⁵Compuesta por 3 naos de 100 toneladas y 14 carabelas.



*Interpretación de la Villa de la isabela.
(Degan, Kathleem / Cruxent, José María. Columbus's outpost among the tainos.
Spain and America at La Isabela. 1493-1498).*



*Mapa de la isla La Española
donde se señalan las primeras fortificaciones.*

La Isabela.⁶ En este segundo viaje parece estar presente una *brigada de obreros, con acopio de ladrillos, cal y yeso, a cuyo frente se encontró al aparejador Zafra.*⁷

En un fragmento de la carta de Cristóbal Colón a los Reyes Católicos donde relata su segundo viaje a las Indias les dice:

...Y el día siguiente le busqué todo, porqu'es muy grande y de muy pequeña entrada, con intención de facer en el asiento si uviera en él agua dulce así como fermosas tierras. Bolví atrás el día siguiente fasta aquí, adonde fabricamos la villa Isabela, que diré después, suplico a V. Al. que haga ciudad, adonde abría cuatro leguas; no es aquí puerto cerrado, más es baía muy grande en que caberán todas la naos del mundo...

Refiriéndose a dicha villa, Fray Bartolomé de las Casas en su Historia de las Indias, nos narra:

Dice aquí el Almirante que después de haber asentado allí daba infinitas gracias a Dios por la buena disposición que para la población por aquel sitio hallaba; y tenía razón, porque hubo por allí muy buena piedra de cantería y para hacer cal, y tierra buena para ladrillo y tejas y todos buenos materiales. Por este aparejo dióse grandísima priesa y puso suma diligencia en edificar luego casa para los bastimentos y municiones del arma, e iglesia e hospital, y para su morada una casa fuerte, según se pudo hacer; y repartió solares, ordenando sus calles y plazas, y avecinanse las personas principales y manda que cada uno haga su casa como mejor pudiere; las casas publicas se hicieron de piedra; las demás cada uno hacia de madera y paja y como hacerse podía...⁸

Como vemos, estas construcciones realizadas en La Isabela fueron las primeras construidas en piedra por europeos en estas nuevas tierras y es la casa del Almirante, la primera casa-fuerte en el Nuevo Mundo.


El asentamiento de La Isabela se origina en un lugar ubicado entre la llanura aluvial del río Bajabonico y en una de las plataformas coralinas las cuales tienen una altura de entre 3 y 5m sobre el nivel del mar.⁹ En el sitio de la antigua ciudad de la Isabela, se localizaron

⁶En el diario de Colón dice: Yo partí de Cádiz miércoles a veinte e cinco de septiembre con la armada y gente que Vra. Al. me mandaron dar que yo llevase a las Indias; y llevé maestros de todas maneras de oficios que en fabricar ciudad y villa menester heran, con todos sus estrumentos; y llevé los cavallos, yeguas y mulas y todas las otra vestias...

⁷PALM, Erwin Walter. Los Monumentos Col...Tomo I, p.88.

⁸LAS CASAS, Fray Bartolomé, Historia de las Indias, Tomo I, p.363.

⁹CAMPOS, POZO, CALERO, DÍAZ, La Isabela: Umbral de América. p.13.



*Vistas del conjunto de la Fortaleza de Santo Domingo.
(Fotos M. Arq. Esteban Prieto Vicioso).*

grandes hallazgos arqueológicos, entre ellos los restos de edificaciones coloniales hechas en piedra como la fortaleza, partes de las murallas, el polvorín, la iglesia, la alhóndiga, la base de una gran garita circular, los arranques de los muros de la casa-fuerte del Almirante, un residuario indígena correspondiente a los grupos Chicoídes y Mellacoides, un cementerio español y huellas de horcones de las viviendas construidas en madera.¹⁰

Una descripción de la villa nos dice:

...Así pues, la ciudad estaba cerrada por un barranco rocoso circundado de agua, como escribía Chanca. En la ciudad estaba la iglesia, el almacén para los víveres y el aprovisionamiento, la casa de obra de Colón, un hospital. A sus espaldas, hacia la floresta, un centenar de casas que Miguel de Cuneo considera, tal vez exagerando un poco, tan pequeñas como los apostaderos de los cazadores de Liguria...¹¹

Tanto la fortaleza como el pueblo estaban concebidos como medios de conquista y defensa, aunque cada uno tenía sus funciones propias y diferenciadas. El trazado de la villa no obedece a ninguna disposición de calles cruzadas rectangularmente ni en cuadrícula, ya que cada uno de los edificios está orientado según un eje distinto y su valor ofensivo derivaba de su situación a lo largo de la principal ruta comercial y de comunicación.

La casa-fuerte del Almirante es el edificio que más elementos conservados posee. Esta edificación también llamada por algunos de los cronistas como *palacio*, *casa fuerte* o *castillo*, posee de un gran valor histórico-arqueológico y fue la primera construcción de este tipo construida por españoles en América, la cual servía como símbolo de autoridad y control; al mismo tiempo que servía de defensa y albergue. Esta casa-fuerte también tuvo funciones de fortaleza y prisión, cosa que sabemos a través de las crónicas de Fray Bartolomé de las Casas.

Su estructura no muestra demasiada complicación arquitectónica ya que es un edificio simple de planta rectangular, de 5.5 metros de ancho por unos 12 metros de largo, junto a ella, en la esquina noreste

¹⁰ORTEGA, Elpidio. *La Isabela y la Arqueología en la Ruta de Colón*, p.13.

¹¹TAVIANI, Paolo Emilio, *Los Viajes de Colón, el gran descubrimiento*.

hay una pequeña torre de 2.9 x 1,25 metros, la cual posiblemente estuvo almenada. Los muros del edificio son de mampostería de piedra de unos 80 cm de espesor unidos con una argamasa hecha de cal y arena. También se aprecian algunos tramos de muros de ladrillos y de tapia de unos 40 cm de espesor, ubicados hacia el patio interior y como unión se utilizó el simple barro. Las excavaciones en el lugar, han evidenciado que para la cubierta se fabricaron tejas de barro, las cuales seguramente se apoyaban en una estructura de madera.

Esta casa-fuerte estaba rodeada por una muralla circular de unos 18 metros de diámetro, que encerraba la casa y la torre en su lado norte, sur y este, dejando solamente el lado oeste abierto el cual contenía una puerta de madera que controlaba el acceso a la propiedad, convirtiéndola en una especie de ciudadela.

La iglesia es de una sola nave con muros de mampostería de piedra de unos 60 cm de espesor. Entre las ruinas se observa la base de un supuesto campanario y las puertas de entrada, que parecen haber sido tres en virtud de algunos indicios. En las excavaciones se encontró parte del recubrimiento de argamasa pero no se encontró ningún indicio de que estuviera techado de tejas lo cual nos hace pensar que estuvo techada de paja cosa muy usual en los primeros años del descubrimiento.

Otro edificio importante fue la alhóndiga, también de planta rectangular, de unos 14 metros de largo por 13 metros de ancho, con muros de 65 cm de ancho y en su interior quedan los restos de los 16 pilares de piedra que soportaban la cubierta de tejas, los cuales están dispuestos en dos filas paralelas con una separación intercolumnios de 4 metros. En las excavaciones realizadas en el interior, se encontraron grandes cantidades de tejas provenientes de su cubierta, además de una gran cantidad de ladrillos que fueron parte de sus muros. Situado entre la alhóndiga y la iglesia, y próximo al acantilado, se encuentra el polvorín, también de planta rectangular y con muros de 80 centímetros de espesor, cosa muy rara para una construcción de este tipo.

Así mismo, en la Villa de La Isabela se encuentran restos de la muralla de piedra que cercó la villa. Su función principal era defender el nuevo pueblo de los nativos indígenas y proteger las



*Vistas del conjunto de la Fortaleza de Santo Domingo.
(Fotos M. Arq. Esteban Prieto Vicioso).*

tierras recién adquiridas para luego, una vez asentados, tomar posesión de la isla. También están los restos de la torre noroeste, que fue parte de las murallas, que es de planta circular con un diámetro de 4 metros aproximadamente.

A unos 200 metros al sureste de la Casa del Almirante se encontró el área de canteras donde los españoles posiblemente extrajeron toda la piedra utilizada para las obras en la villa. Hoy día todavía se puede observar a todo lo largo de esas canteras (más de 100 metros), una serie de marcas en las rocas que evidencian los trabajos de preparación y corte de los sillares.

Conquista y Colonización del Interior de La Española

Una vez transcurrido el tiempo necesario para el asentamiento y realización de construcciones básicas, se inicia un proceso de reconocimiento y control del interior de la isla. La primera expedición que realizaron Alonso de Ojeda y Ginés de Corvalán partió de la Isabela hacia el Cibao y la hicieron por los senderos de indios y guiados por indios, llegando a hacer todo un reconocimiento de la zona del Cibao. Así mismo hicieron contacto con los nativos, quienes les dijeron donde encontrar oro y le comunicaron de su temor por el cacique Caonabo.¹² Creando una alerta entre los españoles.

Esta preocupación por los posibles ataques indígenas hizo que Colón prepara una cuadrilla de 400 hombres a pie y otros 20 jinetes a caballo, y penetrara, con grandes dificultades, hacia el interior de la isla.¹³ Para tomar posesión y el control de esos territorios, decide fundar una serie de pequeños fuertes. Estos fortines o sitios defensivos fundados por el mismo Cristóbal Colón fueron: el de Santo Tomas, la Magdalena, la Esperanza, Santa Catalina, Santiago, Bonaio, La Concepción y San Cristóbal.

El primer fuerte en fundar fue el de **Santo Tomás**, en 1494, el cual está ubicado a orillas del río Jánico (o Xanique), a una altura de 400 metros y a unos 90 a 95 kilómetros de La Isabela (18 leguas). Así

¹²ERRASTI, Manuel. Los Primeros Franciscano En América. Isla Española 1493-1520, p.36.

¹³HAZARD, Samuel. Santo Domingo, su pasado y presente, p.27.

no lo describe Fray Bartolomé de las Casas en su Historia de las Indias, al decir:

Llegó desta hecha el Almirante hasta distar de la Isabela 18 leguas;... deliberó de hacer por allí donde estaba una casa fuerte, para que los cristianos tuviesen refugio y señoreasen aquella tierra de las minas, y escogió un sitio alegrísimo en un cerro, cuasi poco menos que cercado de un admirable y fresquísimo río,... Llamese Xanique aqieste río,... Allí mando edificar una casa de madera y tapias muy bien hecha, y por la parte que no la cercaba el río, cercóla de una cava, que, para contra indios, la casa o torre era fortísima; al pie del asiento de esta fortaleza esta un llano gracioso, que los indios llamaban sabana,... Puso nombre a esta fortaleza el Almirante la fortaleza de Sancto Tomás...¹⁴

Fray Bartolomé de Las Casas también nos da el nombre de la persona a quien se le deja el mando del fuerte, dice:

Dejó por capitán y alcaide a un caballero atagonés y comendador, que se llamaba Don Pedro Margarite, persona de mucha estima, y con él 52 hombres;...entre oficiales, para que la fortaleza se acabase, y otros que la defendiesen.¹⁵

Luego, en el mismo año de 1494, se construye el de **La Magdalena**, a orillas del río Yaque, y días más tarde se construye el **Esperanza** muy cerca del fuerte Magdalena, como parte de la estrategia utilizada para la defensa de la ruta hacia el Cibao.¹⁶

Colón regresa a La Isabela y al poco tiempo comienza a recibir noticias de que estos fuertes tienen amenaza de ataque de indios. Esto hace que Colón envié sus mejores hombres hacia las fortalezas de la Magdalena y Esperanza, bajo el mando de Ojeda y con ellos al fraile franciscano Fray Ramón Pané.¹⁷ Primero se instalan en el fuerte

¹⁴LAS CASAS, Fray Bartolomé de. Historia de las Indias, Tomo I, p.372.

¹⁵Ibidem. p.375.

¹⁶PALM, Erwin Walter. Los Monumentos Arquitectonica de la Española, p.48. Años más tarde el fuerte de la Magdalena se abandona utilizando solamente el de Esperanza.

¹⁷ERRASTI, Manuel. Los Primeros Franciscano En América. Isla Española 1493-1520, p.38. Para cumplir las ordenes del Almirante, que quería que se conociera más de los nativos, Pané se traslado al interior de la isla , ..a la Magdalena, a una fortaleza que hizo construir Don Cristóbal Colón..., donde vivió cerca de un año bajo la protección del Capitán Arteaga. En la Magdalena que estaba a tres o cuatro leguas o poco más de Santiago, Pané aprendió el idioma de la zona.

de la Magdalena ya que estaba relativamente más cerca de La Isabela y luego pasan al de Esperanza.

En marzo de 1495 se prepara la gran expedición del Cibao para someter a los indios sublevados y controlar mejor la zona. Para esto se construyen los fuertes de **Santa Catalina** y de **Santiago**; y más tarde se edifica el de **Bonao**.¹⁸ De estos fuertes, hoy sólo quedan algunos vestigios.

Siguen los problemas en la región, llegando a los extremos. A tal punto de que los caciques de la zona se unieron para hacer resistencia y enfrentar a los españoles, sitiándolos en su fuerte de Santo Tomás. Colón se entera de esto y parte de La Isabela, el 17 de marzo de 1495, hacia el fuerte enfrentando los indígenas y ganando la batalla. Este hecho hace que Colón decida construir más fortalezas para garantizar la seguridad de los caminos, por lo tanto decide construir una nueva fortaleza muy cerca de allí, a la que llamó **Concepción**. Este fuerte también queda relativamente cerca de la villa Guaránico en el Río Verde, que era el poblado más importante del cacique Guarionex.

Como vemos este conjunto de recintos militares constituyeron un fenómeno de adaptación y control para la conquista europea. Como nos dice Roberto Cassá en su libro de Historia Dominicana:

El establecimiento de fuertes en el interior de la isla para garantizar el cobro de los tributos y el dominio militar, fue un hecho que determinó un acercamiento de la minoría española a las aldeas tainas, y se puede decir, una especie de dependencia en la provincia alimenticia, cuando comenzaron a escasear los alimentos de proveniencia europea. El cambio de alimentación y de medio cultural y geográfico causó la muerte de una gran parte de los expedicionarios, o el regreso de otros a España. Los que sobrevivieron lo hicieron en base a la adopción de los medios culturales tainos¹⁹.

Cristóbal Colón en tan sólo cuatro años, entre finales de 1492 y finales de 1496, construye 10 recintos militares, todos ellos de características medievales, creando así la primera batería de fortificaciones españolas en América, donde se conjugaban villas-caminos-fuertes.

¹⁸PALM, Erwin Walter. Los Monumentos Arquitectónicos de La Española, p.48.

¹⁹CASSA, Roberto. Historia social y económica de la Republica Dominicana, 1974, p.201.

Pero eso sólo es el inicio, a esto lo acompañan una serie de fundaciones de villas que contenían fortalezas para la protección y defensa de sus habitantes. Estas primeras villas construidas entre 1495 y 1503, fueron: la Concepción de la Vega (1495) en el interior de la Isla, en la zona del Cibao; la Villa de Santo Domingo (1496-98) en la costa sur de la isla; la Villa de Santa María de la Verapaz (1503) en la costa oeste, llanura del Cul-de-Sac, hoy Haití; Villanueva de Yaquino (1503) en la costa suroeste, actual Jacmel, Haití y la Villa de Salvatierra de la Sabana (1503) en la costa suroeste, en Los Cayos, Haití.

La villa de La Concepción de La Vega, es la segunda villa construida en el Nuevo Mundo y al igual que la Isabela estuvo compuesta por un fuerte. Este fuerte llamado de La Concepción se construyó originalmente de madera y más tarde fue sustituido por otro de ladrillo. También tenía una iglesia (que luego paso a ser Catedral), la casa de fundición, un convento franciscano, casas de mampostería y tapia además de otras edificaciones. Fray Bartolomé de las Casas nos habla de este fuerte, dice: *...después de aquella fortaleza de la Isabela fue la mejor la de la Concepción de La Vega, que era de tapias y con sus almenas y buena hechura, la cual duró muchos años, hasta el año de 1512....*²⁰

El fuerte tiene dos torreones, diagonalmente opuestos, de planta circular con un diámetro exterior de 8.93 metros y un diámetro interior de 5.35 metros y 2.90 metros de altura, en mampostería de ladrillo, rodeado de 6 aspilleras. Además, de entre las ruinas de la Villa se encuentran un aljibe de ladrillo de forma rectangular, trozos de pisos de ladrillo y parte de los antiguos caminos de piedra.²¹ En la parte sur del área arqueológica, se encuentran las ruinas de la Catedral, cuyo único muro en pie alcanza una altura de 5 metros y fue construido de ladrillo con mortero de arena y cal. Otros muros caídos se encuentran diseminados a su alrededor. A 300 metros al noroeste del aljibe se localizó un antiguo camino de piedra que podría ser la entrada a la ciudad del camino colonial que comunicaba

²⁰Ibidem, p.201.

²¹PAOLINI, Ramón. El Caribe Fortificado, p.220.

a Jacagua (Santiago) con la Concepción.²² Esta fortaleza fue destruida por un terremoto en 1512.

A continuación presentamos un cuadro donde se observan las primeras fortalezas construidas en el Nuevo Mundo, y fundadas por Cristóbal Colón. Así mismo colocamos el nombre de los alcaides de cada una de ellas.

PRIMERAS FORTALEZAS DEL IMPERIO COLONIAL ESPAÑOL

AÑO	NOMBRE DEL FUERTE	ALCAIDE	FUNDADOR
1492	Fuerte de La Navidad	Diego de Arana, Pedro Gutierrez y Rodrigo de Escavedo	Cristóbal Colón
1494	Fuerte de La Isabela	Cristóbal Colón	Cristóbal Colón
1494	Fuerte Santo Tomás	Mosen Pedro Margarite	Cristóbal Colón
1494	Fuerte Magdalena	Luis de Arreaga	Cristóbal Colón
1495	Fuerte Santa Catalina		Cristóbal Colón
1495	Fuerte Santiago	Garcia de Barrantes	Cristóbal Colón
1495	Fuerte Bonao		Cristóbal Colón
1495	Fuerte Esperanza		Cristóbal Colón
1495	Fuerte de la Concepción	Juan de Ayala	Cristóbal Colón
1496	Fuerte San Cristóbal	Bartolomé Colón	Cristóbal Colón

La tercera villa en fundarse fue la de Santo Domingo y el sitio escogido para fundar la villa en el año 1496, en este caso por Bartolomé Colón, fue la margen oriental del río Ozama. Posteriormente y por diversos motivos, entre ellos la destrucción de gran parte de la ciudad por un huracán, se traslada la villa a la margen occidental del río. Relatos nos demuestran que ambos lados del río Ozama

²²ORTEGA, Elpidio. *Arqueología...*p.253-254

estaban poblados de indios, donde existían conucos y grandes áreas de cultivo.²³

Al igual que las otras dos villas, la villa de Santo Domingo también tenía fortaleza para protegerse y defenderse de los indígenas. Refiriéndose a esta primera villa, los arqueólogos Marcio Veloz Maggiolo y Elpidio Ortega dicen que: *...a parte del muro de tapia y fortaleza, las demás viviendas serían de madera y paja, y el ajuar bien pobre debido al aislamiento de España en aquellos momentos.* En sus investigaciones arqueológicas encuentran que las piezas que correspondían al siglo XV (mayólicas y alfarería de uso cotidiano) fueron reusadas tantas veces hasta perder los esmaltes, aumentando el uso de las piezas indígenas.²⁴

Unos años después de su fundación, en 1502 llega Nicolás de Ovando con una flota de 32 naves y 2,500 personas en ellas.²⁵ La llegada del Gobernador Ovando cambió algunos de los esquemas hasta ahora utilizados en la isla, sobre todo en relación a los asentamientos, iniciando una doble política de urbanización y de defensa del territorio, distribuyendo españoles por todas las regiones de la isla y fundando nuevas ciudades. En el marco de esta política, encontramos que en estos momentos hay la doble necesidad de un sistema de control interno (para defensa de los indígenas y españoles sublevados) y de una vigilancia del enemigo que viene del mar (pues ya comienzan los ataques marítimos).

Ahora bien, en 1502 es Ovando el responsable del traslado de la villa a la margen occidental del río Ozama, y es él quien traza la nueva ciudad, esta vez no con tanta influencia medieval sino tratando de imponer las nuevas corrientes modernas del momento, aunque manteniendo la política de defensa del territorio que caracterizó a todas estas ciudades en la isla.

²³Según datos de cronistas, se calcula que entre 1496 y principios de 1500 solamente habían en la isla unos 500 españoles y a finales de 1500 la población española se redujo a unos 360. Esto lo confirman los hallazgos arqueológicos que dicen que la villa de Santo Domingo en sus inicios no era muy grande y no pudo ser muy extenso, sesenta viviendas a lo sumo, pues se calculan que había unos 300 vecinos esto sin contar a la población indígena.

²⁴CHEZ Checo, José. Amanecer y Ocaso de la Villa de Santo Domingo, p.72.

²⁵De estas 2,500 en los primeros meses murieron, por enfermedad y otras afecciones, unas 1,000, quedando una población española en la isla para 1503 de unos 1,800 españoles, los cuales pueblan esas 5 primeras villas de la isla.

Por lo tanto, entre 1503-1507 y situado entre el puerto y lo que luego sería la Plaza Mayor, se construye la fortaleza de Santo Domingo con su Torre del Homenaje, lo cual que es sin lugar a dudas la primera construcción militar de esta importancia en América.²⁶ Sobre esta construcción Las Casas nos dice: *...la fortaleza también se comenzó luego a edificar y no ceso la obra hasta que fue acabada... había entonces en esta isla 10 o 12 negros que eran del rey, que se habían traído para hacer la fortaleza que esta sobre y a la boca del río.*²⁷

En el resto de la isla, Ovando, hizo encuadrar a la población española también en villas, contando cada una de ellas con un ayuntamiento y con presencia eclesiástica. Estas villas se situaron a lo largo de la isla o en las cercanías de los yacimientos más ricos, fundándose, para 1504, 7 nuevas villas: Cotuí y Bonao o Buenaventura, en el Cibao, parte central de la isla, cerca de los yacimientos de oro; Azua o Compostela cerca de la costa sur; Puerto Plata en la costa norte;; Yaguana en la costa suroeste (hoy Haití); Lares de Guahaba en la zona noroeste (Hincha, Haití); y San Juan de la Maguana y Bánica en la zona suroeste. En 1505 se fundan 3 más: Salvaleón de Higüey y Santa Cruz de Icaiyagua o del Seibo al este de la isla y Puerto Real en la costa norte a orillas del Río Yaque. En 1509 se funda Jacagua o Santiago en la zona norte del valle del Cibao.

Esto nos da un total de 18 villas fundadas en La Española en los primeros 17 años del descubrimiento, 10 de ellas con conventos, algunos de piedra otros de madera, casi todas con fortalezas; demostrándonos así la importancia y el auge que tuvo la isla, cosa que más tarde y por diversos motivos se pierde y se entra en un olvido, despoblación, decadencia y pobreza general, no siendo posible más fundaciones de villas hasta 1735.

El origen y desarrollo de la Ciudad de Santo Domingo y la construcción de la Torre del Homenaje como una de las primeras edificaciones de esta ciudad, constituyen el producto no sólo de las

²⁶La Fortaleza de Santo Domingo está situada al sureste de la Villa de Santo Domingo, en un acantilado que mira el río Ozama y el mar Caribe a fin de cumplir con la función de cierre y defensa del puerto. La localización y la altura permiten la dominación de su entorno ampliando su campo de visión.

²⁷CASSA, Roberto. Historia social y económica de la República Dominicana, 1974, p.

contradicciones socio-económicas de la época, sino también, la repuesta construida en la imaginación de los españoles tomando en cuenta sus experiencias, sus objetivos y sus esperanzas en la gran empresa de colonización de lo que se llamará después el continente americano.

La Torre del Homenaje junto a la Iglesia y el Hospital, comienzan a darle carácter a la nueva villa. Las obras específicas de fortificaciones de la ciudad de Santo Domingo se desarrollaron en 2 etapas: primero, los trabajos de la Fortaleza con su Torre del Homenaje, y segundo, el amurallamiento de la ciudad que se inicia en 1543, ante los inminentes ataques de corsarios y piratas al reciente imperio español.

Se desconoce el arquitecto que diseñó los planos de la Torre del Homenaje, pero se dice que el alarife y maestro cantero de la Torre es sin duda Juan de Rabe y García Gómez Valera, maestro constructor, quienes llegaron en 1505 y tenían a su cargo las obras.²⁸ Junto a ellos los albañiles Rodrigo Alonso y Juan Rodríguez, 17 esclavos negros (los primeros que llegan a La Española en 1505 a ayudar como mano de obra) así como un gran número de esclavos indígenas.

Se sabe que a Juan de Rabe, quien llegó junto con Ovando a la isla, se le encargó más tarde (en septiembre de 1505) en las Costas de las Perlas, otro trabajo de ingeniería, quedando registrado por uno de los cronistas del Nuevo Mundo así: *...la torre que se ha de hazer en la costa de las perlas... afirmando que ...es persona que lo sabrá bien hazer...*²⁹ y que de tal manera resulta ser uno de los primeros constructores en el Nuevo Mundo que surge del anonimato.

En el 1507 la Fortaleza contaba con la Torre del Homenaje y su calabozo, luego se le agregaron el ala que ocupaba la casa del alcaide.³⁰ Ya en 1508 contaba la Fortaleza con varias dependencias: una amplia sala, un aposento, un oratorio y una cocina, asimismo los arsenales y las habitaciones privadas del alcaide.

La finalización de la construcción de la Torre del Homenaje data de octubre del 1507, dato que se notifica en una Cédula Real en la cual se da por terminadas las fortalezas de Santo Domingo y al

²⁸UTRERA, Fray Cipriano. Historia Militar de Santo Domingo. Documentos y Noticias.

²⁹Real Cedula de Segovia, dirigida a Ovando.

³⁰UGARTE, María. Artículo del periódico El Caribe, 29 de Octubre 1983.

mismo tiempo la de Villanueva de Yaquimo.³¹ Dos meses después en otra Cédula Real que envía Ovando en respuesta, al Rey, el 27 de diciembre de 1507, confirma que estas dos fortalezas ya estaban terminadas, dice: *...plazeme mucho que sean acabadas las fortalezas de Santo Domingo y Villanueva de Aquino...*³²

Sobre la Torre del Homenaje hay mucho que decir, tanto de su magnífica construcción como de los moradores que en ella habitaron o de los eventos que han sucedido en ella, por mencionar algo. La nobleza, comodidad y seguridad del edificio motivó a Don Diego Colón a mudarse en ella en 1509 junto a su esposa Doña María de Toledo y sus damas de compañía, como residencia temporal mientras finalizaban el Alcázar. El cronista Gonzalo Fernández de Oviedo nos narra que cuando llega en el 1509 Don Diego dice: *...la fortaleza tiene una torre y una sala larga en ella incorporada una sala, i cámara, i una cocina.*³³

Emplazada sobre el acantilado de la desembocadura del Ozama, la mole desafiadora de la Torre del Homenaje vela sobre el río y mar con gesto medieval, trasladando al Nuevo Mundo todo el aire de soledad de la meseta castellana.

En el siglo XVI la Fortaleza de Santo Domingo se convirtió en el centro noticioso de la política española en América, gracias a la importancia que le dio Fernández de Oviedo como alcaide de ella. El despacho de Oviedo se convirtió en escala obligatoria de capitanes, ingenieros y jefes de armas, teniendo su recinto más importancia que los palacios. Además fue en la Fortaleza de Santo Domingo donde el ilustre alcaide Gonzalo Fernández de Oviedo y Valdez tenía su famosa e importante biblioteca, considerada sino la primera una de las primeras bibliotecas del Nuevo Mundo.

La Torre del Homenaje ilustra para Santo Domingo el hecho de que, en tiempo de guerra y de conquista, el elemento militar es preponderante frente a los demás. Esta Torre del Homenaje hacía las funciones de vigilancia y defensa pero también de elemento distintivo de autoridad y poder económico.

³¹UTRERA, Fray Cipriano. Historia Militar de Santo Domingo, p.Tomo I, p.75

³²Ídem, p.Tomo I, p.80

³³FERNÁNDEZ de Oviedo, Gonzalo. Sumario de la Natural Historia de las India, p.

De la construcción de esta Torre del Homenaje al igual que todas las construcciones militares construidas hasta principios del siglo XVI no tenemos ni planos ni ninguna otra información. Si hemos encontrado en algunos documentos la existencia, en Santo Domingo, de manuales, tratados y libros de construcción que circulaban en la época y que formaban parte de las primeras bibliotecas coloniales en las Indias Occidentales.

Fue la última construcción de las fortificaciones que los españoles erigieron al culminar la exploración, de norte a sur, de la isla de Santo Domingo, por lo tanto es el punto culminante del eje Norte-Sur de conquista de la Isla. El concepto arquitectónico refleja la importancia del monumento. Este concepto que viene de la arquitectura militar del medioevo, significa la torre dominante y más fuerte en la que el castellano juraba guardar y defender la fortaleza con valor. Este concepto lo vemos expresado en nuestra Fortaleza, ya que la construcción guarda las características de Torre del Homenaje.

La Fortaleza, hoy día, se compone de varias instalaciones, que se fueron construyendo en diferentes etapas, formando hoy en día un conjunto en el cual podemos observar:

1. El Portal de Carlos III.³⁴
2. La Torre del Homenaje.
3. La Plataforma de Tiro Baja.³⁵
4. El Polvorín.³⁶
5. La Plataforma de Tiro Alta.³⁷
6. Las Ruinas de la Primera Obra.³⁸
7. Fuerte de Santiago.³⁹
8. Antiguos Cuarteles.⁴⁰

³⁴Hoy es la Entrada principal y fue construido en el 1787.

³⁵Construida en 1570, su función era de proteger la entrada y permitir el traslado de los cañones en carros o cureñas hacia la plataforma superior.

³⁶Construido a mediados del siglo XVIII este edificio estaba rodeado por defensas propias.

³⁷Se construyó a mediados del siglo XVII, servía para la defensa mediante disparos de cañones.

³⁸Aquí están los restos de lo que fue el fuerte provisional construido a principios del siglo XVI mientras se construía la Torre.

³⁹Era la primera línea de defensa de la Fortaleza, fue construido a mediados del siglo XVI.

⁴⁰Su construcción data del 1789.

La Torre se compone por una yuxtaposición de cubos de un marcado estilo medieval dándole un carácter fuerte e imponente al conjunto. Su solidez ha permitido resistir los embates de la naturaleza a través de los siglos.

La apariencia de la Torre ha ido cambiando muy poco a lo largo de los años. La torre tiene una jerarquía respecto a todos los demás elementos que componen el lugar, pues la predominancia de una forma o espacio que es jerárquicamente importante, se logra convirtiéndolo en una excepción a la norma, en una anomalía dentro de un modelo y esto es exactamente lo que lograron con la Torre del Homenaje, atrayendo la atención hacia él con respecto a las demás edificaciones arquitectónicas teniendo un dominio que ejerce sobre el paisaje y sobre el resto de la ciudad.

Bibliografía

- ALVAREZ, Dr. Eduardo A. Cristóbal Colón. Editora Corripio, C. por A., Santo Domingo, Republica Dominicana, 1988.
- ALVAREZ, Dr. Eduardo A. El Conquistador Don Alonso de Ojeda. Impreso en TALLER, Santo Domingo, Republica Dominicana, 1990.
- ARCINIEGAS, Germán. Biografía del Caribe. Editorial PORRUA, México D. F., México. Tercera edición, 2000.
- ARNAIZ, Francisco José. Un sueño hecho realidad, Presentado en el Seminario sobre La Catedral de Santo Domingo ofrecido en el Centro de Altos Estudios Humanísticos y del Idioma Español durante los días 25 al 28 de marzo de 2003.
- ARRANZ Márquez, Luís. Emigración española a Indias. Poblamiento y desdoblamiento antillanos. Ediciones Fundación García Arévalo, Inc. Editora Amigo del Hogar, Sto. Domingo, 1979.
- BENZO de Ferrer, Vilma. Pasajeros a la Española, 1492-1530. Santo Domingo, Rep. Dominicana. Editora Amigos del Hogar. Primera edición 2000.
- BERNAL Ponce, Juan. Ciudades del Caribe y Centroamérica. Del siglo XV al el siglo XIX. Editorial Tecnológica de Costa Rica. 1993.
- CASSÁ, Roberto. Historia social y económica de la Republica Dominicana, Tomo I, Editora Alfa & Omega, Edición corregida y aumentada, Santo Domingo, 2003.
- CHEZ Checo, José. Amanecer y Ocaso de la Villa de Santo Domingo, Colección Historia Total. Primera edición. Impresora Amigo del Hogar, Santo Domingo, Republica Dominicana. 1998.

- LAS CASAS, Fray Bartolomé de. Historia de las Indias. Sociedad Dominicana de Bibliófilos, Inc. Santo Domingo, Rep. Dominicana. Editora Corripio, S.A. 1987. Vol. I (518 Págs.) Vol. II (606 Págs.) Vol. III (529 Págs.).
- DEGAN, Kathleen / CRUXENT, José Maria. Columbus's outpost among the tainos. Spain and America at La Isabela, 1493-1498. Yale University Press, New Haven & London. USA. 2002.
- DEIVE. Carlos Esteban. La Española y la Esclavitud del Indio, Fundación García Arévalo, Inc. Editora Amigo del Hogar, Sto. Domingo, 1995.
- ERASTI, Mariano, O.F.M., Los Primeros Franciscano En América. Isla Española 1493-1520, Santo Domingo Republica Dominicana, Fundación García Arévalo Serie Investigaciones 18. Santo Domingo, Republica Dominicana. Editorial Amigo del Hogar, 1998.
- FERNÁNDEZ de Oviedo, Gonzalo. Sumario de la Natural Historia de las Indias, Serie de Cronista de Indias, Fondo de Cultura Económica, México, Segunda reimpresión 1996.
- HAZARD, Samuel. Santo Domingo, su pasado y presente. Título original: Santo Domingo, Past and Present; with a glance at Hayti. Harper & Brothers Publishers. New York, USA. 1873.
- ORTEGA, Elpidio José. La Isabela y la Arqueología en la Ruta de Colón. Universidad Central del Este, UCE. Vol. LXVIII. Serie V Centenario II. Ediciones de la UCE y de la FUNDACIÓN ORTEGA ÁLVAREZ, INC. San Pedro de Macorís, R. D., 1988.
- ORTEGA, Elpidio. Arqueología Colonial De Santo Domingo, Fundación Ortega Álvarez. Santo Domingo, Rep. Dominicana. Editora Taller. 1982. (588 Págs.).
- PALM, Edwin Walter. Los Monumentos Arquitectónicos de la Española. Sociedad Dominicana de Bibliófilos, Inc. Sto. Dgo., Rep. Dominicana, Editora Manatí. Tercera edición. 2002.
- PAOLINI, Ramón. El Caribe Fortificado. Facultad de Arquitectura. Universidad de los Andes. Ediciones Uniandes. Colombia. 1994.
- PÉREZ Montas, Eugenio. Republica Dominicana. Monumentos Históricos y Arqueológicos. Instituto Panamericano de Geografía e Historia. Publicación No. 380. Vol. XVIII. Loera Chávez Hnos. Cia. Editorial. México, D. F. 1984.
- PRIETO Vicioso, Esteban/ MARTIN, Orquídea. Fortificaciones Históricas en la Republica Dominicana. Memorias de la Reunión de Expertos Julio-Agosto 1996. Cartagena de Indias. Instituto Colombiano de cultura, COLCULTURA. Con el apoyo del Fondo del Patrimonio Mundial de la UNESCO.
- RUBIO. Fray Vicente. Periódico El Caribe. 7-Sept.-85.

- SÁEZ, José Luís. La iglesia y el negro esclavo en Santo Domingo. Una historia de tres siglos, Patronato de la Ciudad Colonial de Santo Domingo. Colección Quinto Centenario. Impresión Amigo del Hogar, Santo Domingo, República Dominicana. Primera edición 1994.
- SALCEDO Salcedo, Jaime. Urbanismo Hispano-AMERICANO: Siglos XI, XVII, XVII. Edición. Centro Editorial Javeriano Santa fe de Bogota, 1994 .
- SERRANOY Sanz, Manuel. Orígenes de la dominación española en América. Nueva Biblioteca de-Autores Españoles. Doc. XLVIII, p.DLXVII.
- UGARTE, Maria. Estampas Coloniale,. Vol. I siglo XVI. Editora Amigo del Hogar. Santo Domingo, República Dominicana. Primera edición 1998.
- UTRERA, Fray Cipriano de. Historia Militar de Santo Domingo. Documentos y Noticias. Ciudad Trujillo, Santo Domingo. Republica Dominicana. Diciembre 1947.
- UTRERA, Fray Cipriano de. Noticias Historicas de Santo Domingo, Santo Domingo, Rep. Dom. Editora Taller. Vol. I, 1978.
- VARELA, Consuelo. Colón y los florentinos. Sociedad V Centenario. Alianza Editorial, S. A., Madrid, España. 1988.
- ZAPATERO, Juan Manuel. La Fortificación Abaluartada en América. Instituto de Cultura Puertorriqueña. San Juan, Puerto Rico. Editora Artes Graficas Medinaceli, S. A. Barcelona España. 1978.