

Uso de hábitat de anidación del Gavilán de la Española (*Buteo ridgwayi*)
en el Parque Nacional Los Haitises, República Dominicana.

Nesting habitat for the Ridgway's Hawk (*Buteo ridgwayi*)
in Los Haitises National Park Dominican Republic.

Eladia María Gesto De Jesús

Centro Agronómico Tropical de Investigación y Enseñanza (CATIE). Fundación Propagas.
Egesto@fundacionpropagas.do

Fecha de recepción: 7 de febrero de 2018.

Fecha de aceptación: 4 de abril de 2018.

Favor de citar este artículo de la siguiente forma:

Gesto, E. (2018). Uso de hábitat de anidación del Gavilán de la Española (*Buteo ridgwayi*) en el Parque Nacional Los Haitises, República Dominicana.

Revista AULA, Vol. 61, Número 2, enero-junio 2018. Santo Domingo: Amigo del Hogar

RESUMEN

El Gavilán de la Española (*Buteo ridgwayi*) es una rapaz endémica de la Española considerada el ave más amenazada del país y una de las rapaces más amenazadas del mundo, con una distribución histórica de unos 27 puntos de la Española, reduciendo su población en la actualidad a único hábitat natural, el Parque Nacional Los Haitises. La determinación de los patrones de hábitat para anidación de esta ave es importante como insumo al conocimiento de sus preferencias como población vulnerable para fines de acciones de conservación de la especie. Para la determinación de patrones de uso del hábitat del *Buteo ridgwayi*, se muestrearon 186 árboles para los que se tomaron variables dasométricas y de cobertura de vegetación.

Para la elección de especies de árboles de anidación del *Buteo ridgwayi*, las variables altura y especie fueron las de mayor relevancia para el ave. El árbol de anidación de preferencia fue la *Roystonea borinquena* con un 81% de los casos. El uso de suelo con mayor presencia de nidos fue el matorral con un 43% de los casos. Los nidos del *Buteo ridgwayi* presentaron valores inferiores en la métrica distancia mínima del vecino más cercano en comparación con otros registros para especies del género *Buteo*. La proximidad entre nidos es un indicativo de la escasez de condiciones necesarias en el entorno actual para la población bajo monitoreo. Los nidos del *Buteo ridgwayi* estuvieron presentes en diferentes usos de suelo en zonas fragmentadas y deforestadas, por lo que no se muestra una dependencia directa del bosque para efectos de anidación.

Palabras clave: Gavilán de la Española, *Buteo ridgwayi*, hábitat, aves endémicas, Parque Nacional, anidación

ABSTRACT

The Ridgway's Hawk (*Buteo ridgwayi*) is an endemic raptor to the Hispaniola, considered the most threatened bird in Dominican Republic and one of the most endangered raptors of the world, with an historical distribution of 27 spots in the island reduced its population to one only remaining habitat Los Haitises National Park. The establishment of nesting habitat patterns for this bird is an important data for the understanding of its environmental preferences as vulnerable population, in order to be useful for the decision taking in conservation actions for the specie. For determining the habitat use patterns of the *Buteo ridgwayi*, 186 trees were sampled. Measures of dasometric variables and vegetation coverture were taken. For the estimation of landscape patterns in a fragmented and deforested environment, landscape metrics in a 250 mt of buffer area and the home range area was calculated.

For the selection of the nesting tree species by the *Buteo ridgwayi*, the variables height and spp presented the higher relevance for the bird. The nesting tree of preference was Roystonea borinquena with 81% of the nesting cases. The land use Scrubland had the majority of the cases of nesting with 43% of the cases. The nests of *Buteo ridgwayi* had lower values for the metric nearest neighbor distance in comparison with other species of the genus Buteo. The proximity in distance between nests indicates of the scarcity of adequate conditions in the environment of this population under monitoring. The nest of *Buteo ridgwayi* were located in different land uses in fragmented and deforested areas showing there is not a direct dependence with the forest for nesting.

Keywords: Ridgway's hawk of Hispaniola, *Buteo ridgwayi*, habitat, endemic birds, National Park, nesting

Uso de hábitat de anidación del Gavilán de la Española (*Buteo ridgwayi*) en el Parque Nacional Los Haitises, República Dominicana.

Introducción

Las rapaces son aves depredadoras que incluyen al grupo de los halcones, lechuzas, búhos, águilas y gavilanes. Son consideradas en muchas ocasiones como especies indicadoras, debido a su posición en el tope de la cadena trófica y por su necesidad de amplitud de hábitat (Rodríguez-Estrella et al. 1998). Las rapaces tienen patrones territoriales de reocupación de áreas elegidas como lugares de anidación (Newton 1979) y por esto brindan información como especies en el estudio de características de hábitat requeridos. Además, debido a su movilidad tienen acceso a diversos parches de hábitat en el bosque con la posibilidad de evaluar la calidad de dicho hábitat según sus requerimientos (Kruger 2002). Debido a la tendencia de reocupar un lugar por más de una temporada, la elección de dichos sitios, se presume como un proceso de importancia para la especie por la influencia que este puede tener en su éxito reproductivo (Bielanski 2006).

La presencia del *Buteo ridgwayi*, rapaz endémica de la isla La Española, fue reportada en 1981 para República Dominicana y Haití en 27 puntos diferentes que incluyen hábitats que van desde el bosque húmedo subtropical en terrenos de formación cársica, subtropical seco, bosque de coníferas, hasta terrenos de cultivos agrícolas (Wiley y Wiley 1981). La distribución actual del *Buteo ridgwayi* se restringe a un solo punto en el territorio dominicano, el Parque Nacional Los Haitises (Perdomo et al. 2010); lo que convierte a su población en pequeña, fragmentada (WildEarth Guardians 2011) y vulnerable. Por esta condición se le asigna la categoría de amenaza y como especie en peligro crítico, según la lista roja de la UICN (2010). La reducción de hábitat en un área puede llevar al declive de la población de una especie, debido a la disminución de

un espacio adecuado para su territorio, anidación, entre otros requerimientos (Rolstad 1991). La identificación de patrones que influyen la elección de un hábitat parte de una especie, brinda información acerca de qué requerimientos son adecuados para su supervivencia, aspecto crítico para un manejo efectivo en planes de conservación de especies (Chalfoun 2007).

La presente investigación evalúa las características de hábitat asociadas a lugares de anidación de la población monitoreada del *Buteo ridgwayi* que determinan patrones en la selección de árboles y uso de hábitat circundante para los nidos en la temporada de monitoreo 2015. Adicionalmente se describen características poblacionales del gavilán durante el período 2005 - 2015. Finalmente, esta investigación contribuye a aumentar el conocimiento del comportamiento de esta especie en las actuales condiciones de fragmentación de Los Haitises y provee una línea de base sobre sus patrones de anidación, como parte de los esfuerzos para la reconstrucción de la historia natural de esta especie endémica amenazada y para su plan de conservación.

1.1. Descripción del área de estudio

El Parque Nacional Los Haitises (PNLH) se encuentra en la zona nordeste de la República Dominicana. Fue creado en 1976 y en la actualidad tiene una extensión de 631 km² (MIMARENA 2013a). Los Haitises se ubica en la zona que registra mayor cantidad de lluvias para todo el país, con una precipitación anual de alrededor de 2,000 milímetros (Comisión 2014) y donde están representadas las zonas de vida bosque muy húmedo y húmedo tropical, bosque de mangles, zonas húmedas, formaciones de roca karst (de roca caliza) y línea costera (Jaragua 2009). Su formación geológica es caracterizada por la

formación de mogotes o pequeñas colinas, que son una serie de elevaciones próximas unas a otras y con fondos de por medio, de 40 a 380 msnm (Mateo 2000). Como área natural protegida, Los Haitises son una de las 27 áreas importantes para la conservación de las aves (IBA), y una de las áreas claves para la biodiversidad (KBA) del país (Jaragua 2009) cuyos criterios de elegibilidad son: ser hábitat para especies globalmente amenazadas (Criterio de Amenaza), de distribución restringida y con congregaciones importantes (Criterio de Irremplazabilidad).

El Parque Nacional Los Haitises constituye el único refugio natural de hábitat del *Buteo ridgwayi*. Para fines de conservación de la especie, bajo el proyecto “Restauración de la Distribución de Abundancia del Gavilán de La Hispaniola en República Dominicana” se realizó una exploración en caminata en todo el Parque Nacional Los Haitises y se ha identificado la presencia del ave en diversos puntos del parque. Luego de la

exploración, realizada por el personal de The Peregrine Fund, se seleccionaron tres zonas para el monitoreo de nidos del *Buteo ridgwayi*: Los Limones, Cristal y Sabana de la Mar. Estas zonas fueron escogidas por presentar menor grado de dificultad de acceso por vía terrestre en comparación con otras áreas en el parque, cuya topografía y puntos de presencia de nidos dificultan la realización de un programa de monitoreo constante. El proyecto inició en el año 2002 y tiene como principales tareas para aumentar el crecimiento de la población monitoreada: el anillado y monitoreo de individuos identificados a través de los años, tratamiento de polluelos afectados por la larva *Philornis pici*, la aplicación de la técnica de hacking (selección de polluelos, crianza en nidos artificiales y posterior liberación al medio natural) para su reintroducción en la zona de Punta Cana (en la costa este del país), y el componente de educación a poblaciones campesinas cercanas a zonas de anidación para reducir impactos por cacería.

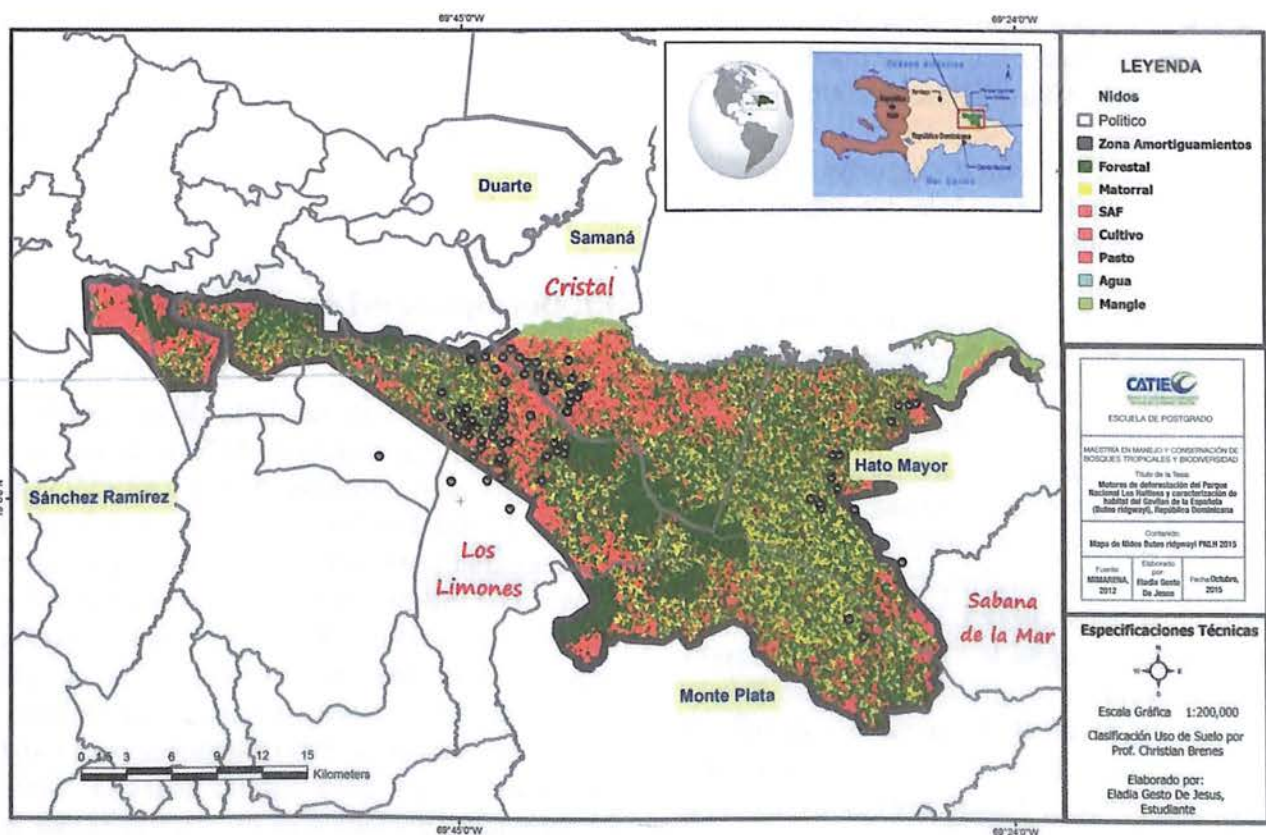


Figura 1: Mapa de uso de suelo del Parque Nacional Los Haitises y distribución de nidos monitoreados del *Buteo ridgwayi* (Elaboración propia).

Cuadro 1

Variables de estudio entre los árboles nido y vecino del Buteo ridgwayi. (Elaboración propia).

Variable	Herramienta para la toma de datos
Spp	Identificación con personal de campo
Altura del árbol	Altura desde la base del árbol hasta su ápice. Se usó un clinómetro Suunto Pm-5/1520 a 15 metros de distancia de la base del árbol
Altura de la copa	Medida resultante de restar a la altura del árbol, la distancia que va de la base del árbol al punto más bajo de la copa del árbol. Se usó un clinómetro Suunto Pm-5/1520 a 15 metros de distancia de la base del árbol
Altura del nido	Clinómetro Suunto Pm-5/1520 a 15 metros de distancia de la base del árbol
Ramas u hojas	Conteo visual de ramas u hojas principales que salen del tronco del árbol o palma
Diámetro a la altura del Pech (DAP)	Cinta diamétrica con datos tomados a 130 cm sobre la base del árbol
Cobertura de vegetación dentro de un radio de 5 m	Densiómetro esférico a una distancia de 5 m, desde la base del árbol hacia su periferia para cada punto cardinal.
Estructura vertical dentro de un radio de 5m	Escala de Thiollay (WWF 2004) a una distancia de 5 m de la base del árbol para cada punto cardinal
Pendiente de inclinación del árbol	Uso del clinómetro Suunto Tandem-360PC/360R a 15 metros de distancia en dirección norte desde la base del árbol para la estimación de la pendiente
Coordenadas y altitud (msnm)	Uso del GPS Garmin Extrex 20, se toman los datos cuando el equipo indicó un error mínimo de 3 m
Uso de suelo	Reconocimiento visual en campo de vegetación dominante en un radio de 50 m

2. Procedimientos metodológicos

Para la caracterización del uso de hábitat de anidación del *Buteo ridgwayi* en el Parque Nacional Los Haitises, se muestrearon todos

los nidos activos e intentos de nidos registrados en el proyecto para la temporada 2015, que correspondieron a 93 árboles de anidación durante los meses de junio–julio en las tres zonas del proyecto.

2.1. Muestreo de árboles de anidación y hábitat circundante

Se obtuvo información de dos grupos de árboles: árboles de anidación y árboles vecino. El árbol vecino fue definido para este caso como el árbol no anidado de igual especie que el árbol nido, que se encontrase a la menor distancia en un radio de 50 m. En ausencia de estas condiciones, se eligió el árbol más cercano al árbol nido en 50 m de radio que perteneciera a una de las especies registradas de anidación del *Buteo ridgwayi*. La inclusión del árbol vecino en la toma de datos permitió hacer un contraste de características respecto al árbol nido y por lo tanto buscar algún patrón de preferencia de la especie respecto a los árboles para anidar.

La muestra correspondió a 186 árboles, 93 árboles nido y 93 árboles vecino. Para cada árbol nido y vecino se recolectaron las variables indicadas en el cuadro 1.

Para la obtención de las medias de las variables, toda la información fue posteriormente tabulada en una base de datos de Microsoft

Excel y exportada al software Infostat para su análisis estadístico. Los puntos de GPS fueron exportados al software Arc Gis 10.0 con el cual se definieron zonas de entorno sobre la capa de uso de suelo 2012 para el Parque Nacional Los Haitises obtenidas a partir del Mapa de Uso de Suelo 2012 de República Dominicana (MIMARENA 2014a). Finalmente, las imágenes de zonas de entorno fueron exportadas al software Fragstat 4.2 para el análisis de patrones espaciales.

2.2. Análisis de datos

Variables dasométricas y de cobertura de vegetación

Con el fin de verificar posibles diferencias o no entre árboles nido y vecino, que expliquen tendencias importantes en las características de los árboles, con el uso del software Infostat (M.G. et al. 2008) se aplicó la prueba T apareada para las medias de las variables cuantitativas. Se usaron tablas de contingencia y tablas de frecuencia para la comparación de variables categóricas.

Cuadro 2

Descripción de las coberturas de suelo presentes en el estudio según categorías del Ministerio de Medioambiente y Recursos Naturales. Fuente: MIMARENA (2014c).

Cobertura	Descripción
Cultivo	Cultivos perennes, anuales o de ciclo corto, donde predominan los tubérculos
Forestal	Bosque latifoliado húmedo, perennifolio en elevaciones entre 500 y 2,000 msnm, con un rango pluviométrico de 1,500 a 2,000 mm
Matorral	Especies arbustivas y especies arbóreas que crecen en áreas que están en proceso de regeneración natural de una altura máxima de 5 metros
Pasto	Suelos de pastizal natural e intensivo destinado a la actividad ganadera

Cuadro 3

Descripción de métricas de paisaje según definiciones de McGarigal (2015). (Elaboración propia)

Métrica	Abreviatura	Unidad	Descripción
Tamaño de parche	AREA	Ha	Área de cada unidad de parche dentro de la unidad de paisaje
Número de parches	NP	#	Cantidad de fragmentos por unidad de paisaje. A mayor cantidad de parches, mayor fragmentación
Porcentaje del paisaje	PLAND	%	Porcentaje ocupado por un tipo de cobertura en una unidad de paisaje. A mayor valor, mayor presencia en la cobertura
Índice del parche mayor	LPI	%	Porcentaje que ocupa el parche más grande por unidad de paisaje. A mayor valor, menor fragmentación

Variables de importancia en la elección del árbol de anidación

Para determinar qué variable o variables mostraron una relación significativa con la presencia de árboles elegidos para anidación por el *Buteo ridgwayi*, se realizó una regresión logística. Una vez identificadas las variables con valor $p > 0.05$, se aplicó con ellas la herramienta: modelos lineales generales mixtos (MLGM). Se usó como variable dependiente la variable nido y como criterios de clasificación las variables categóricas.

De igual manera, respecto a la muestra de árboles nido, se realizó una regresión logística teniendo como variable dependiente el número de nido. Posteriormente, se aplicaron pruebas de modelos lineales generalizados con la herramienta de prueba de hipótesis secuenciales para efectos fijos; teniendo como criterios de clasificación las variables categóricas nido, zona de ubicación y especie.

Uso de suelo y métricas de paisaje

Para la descripción de características en el hábitat circundante de los nidos del *Buteo ridgwayi*, se usaron métricas de clase (referentes a la

cobertura de suelo) y métricas de paisaje (Turner 1989). El cuadro 2 indica los tipos de coberturas presentes en la zona de estudio.

A partir de los puntos GPS de los 93 árboles nidos, se obtuvieron mediante el software Arc Gis áreas de entorno de 250 m de radio teniendo como punto central el árbol nido, sobre las capas de uso de suelo para el Parque Nacional Los Haitises (MIMARENA 2014a) y se generaron 93 imágenes de áreas de entorno.

Posteriormente, se exportaron las 93 imágenes al software Fragstat 4.2 para el análisis de patrones espaciales. Se obtuvieron métricas de paisaje, considerando cada una de las 93 áreas de entorno como unidades de paisaje, de 250 m de radio cada una. Las métricas de clase y paisaje consideradas para este estudio se describen a continuación. Las métricas correspondieron a datos descriptivos y no a pruebas estadísticas debido al solapamiento entre las zonas de entorno. Se muestran en el cuadro 3.

Los resultados de métricas para las 93 unidades de paisaje fueron arreglados en Microsoft Excel y posteriormente importados a Infostat para la obtención de las medias de cada métrica.

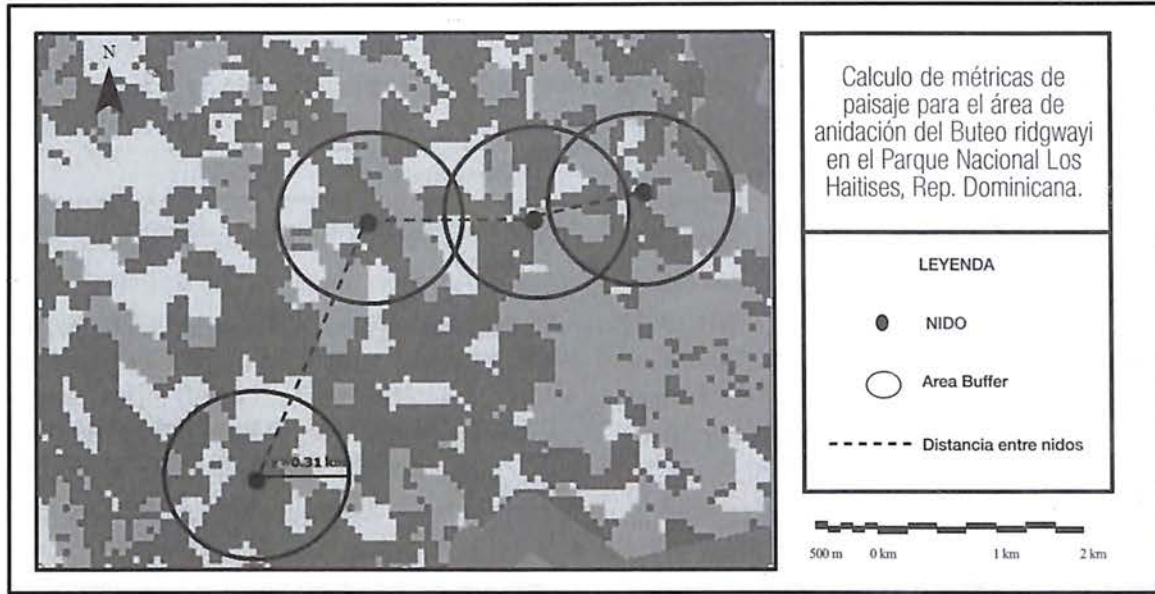


Figura 2: Diagrama explicativo del cálculo de métricas MEAN_ENN y rango de hogar para el área de anidación del *Buteo ridgwayi*, Parque Nacional Los Haitises, República Dominicana (Elaboración propia).

Cálculo de la distancia del vecino más cercano (MEAN_ENN) y el rango de hogar (Home Range)

Las áreas de entorno por nido fueron consideradas como unidades individuales de paisaje. Para el cálculo de la media de la distancia Euclidia al nido más cercano (MEAN_ENN), se utilizó el software Arc Gis. El ENN se calculó de forma global para todas las unidades de áreas de entorno de árboles y posteriormente se obtuvo con el uso de Infostat, las medias para todo el parque, así como también para las zonas de Los Limones, Sabana de la Mar y Cristal. Estos datos fueron comparados con estimaciones previas a este estudio, en investigaciones de 1981 (Wiley y Wiley 1981) y del 2005 al 2009 (Woolaver 2011) para la identificación de cambios en el tamaño del territorio del ave a través del tiempo. En la figura 2 se muestra un gráfica de cómo se visualizan estos cálculos.

Se calculó el rango de hogar teniendo en cuenta que su concepto está restringido en este estudio al área de anidación. Para el cálculo del rango de hogar del *Buteo ridgwayi*, se usó la fórmula

del área de una circunferencia con una modificación: $A = \pi r^2 * 1.158$, donde r es la media obtenida de la distancia del vecino más cercano (ENN) y 1.158 es una constante que representa una porción de área de no traslape entre territorios de nidos distintos (Brown 1975). Esta fórmula de cálculo para rangos de hogar fue usada en el estudio de Woolaver (2011) sobre el *Buteo ridgwayi* y además en un estudio realizado por The Peregrine Fund, sobre densidad de nidos de una rapaz en Centroamérica (De J. Vargas González y Vargas 2011).

Resultados y discusión

2.3. Diferencias entre árboles nido y vecino más cercano

Para el análisis de T-apareada en el total de las muestras de árboles nido y vecino, se observaron diferencias significativas en las variables ramas, altura del árbol, altura de la copa, diámetro a la altura del pecho (DAP) y vegetación de 20 – 30 m como se muestra en el cuadro 4.

Cuadro 4

Prueba T apareada para variables numéricas de árboles nido y vecino para el *Buteo ridgwayi* en el Parque Nacional Los Haitises, República Dominicana (Elaboración propia).

Variable	Media (dif)	Media 1 (Nido)	Media 2 (Vecino)	Intervalos	D.E.	P	N
Ramas	2.48	15.9	13.42	1.26 - 3.70	5.92	0.0001	93
Altura del árbol	3.47	19.89	16.42	2.18 - 4.76	6.27	< 0.0001	93
Altura Copa	1.32	11.52	10.2	0.11 - 2.53	5.87	0.032	93
DAP	15.8	48.89	33.1	5.36 - 26.23	50.68	0.0034	93
Vegetación 20 - 30 m	0.12	0.31	0.19	0.02 - 0.22	0.49	0.02	93

Cuadro 5

Prueba de hipótesis para las variables de importancia en la selección de nidos del *Buteo ridgwayi* en el Parque Nacional Los Haitises, República Dominicana (Elaboración propia).

	Df	Deviance Resid.	Df	Resid. Dev	Pr (>Chi)
Spp	13	34.63	172	223.22	0.0010
Ramas	26	30.14	146	193.08	0.2617
Altura del árbol	1	13.76	145	179.32	0.002
Altura de la copa	1	0.78	144	178.55	0.3774
V_5_10_m	1	0.70	143	177.84	0.4022
V_20_30_m	1	1.00	142	176.85	0.3184

La preferencia del género *Buteo* en la selección de especies de árboles, cuyas medidas en las variables altura del árbol, altura de la copa y diámetro a la altura del pecho (DAP) sean mayores que otras especies de árboles, ha sido reportada por Virani (1999) para el *Buteo augur* y por Bielanski (2006) para el *Buteo buteo*. En el caso del *Buteo ridgwayi*, para árboles de la misma especie o entre especies reconocidas como árboles de anidación presentes en los lugares de anidación, el ave mostró la tendencia de ocupar un árbol de mayor altura.

A partir del MLGM, se determinó que las variables de mayor relevancia para la selección de nidos por el *Buteo Ridgwayi* fueron: altura del árbol y la especie; las especies de mayor ocurrencia de nidos según altura promediada por los árboles nido fueron *Clusia minor*, *Cocus nucifera*, *Ceiba petandra* y *Roystonea borinquena*, según se detalla en el cuadro 5.

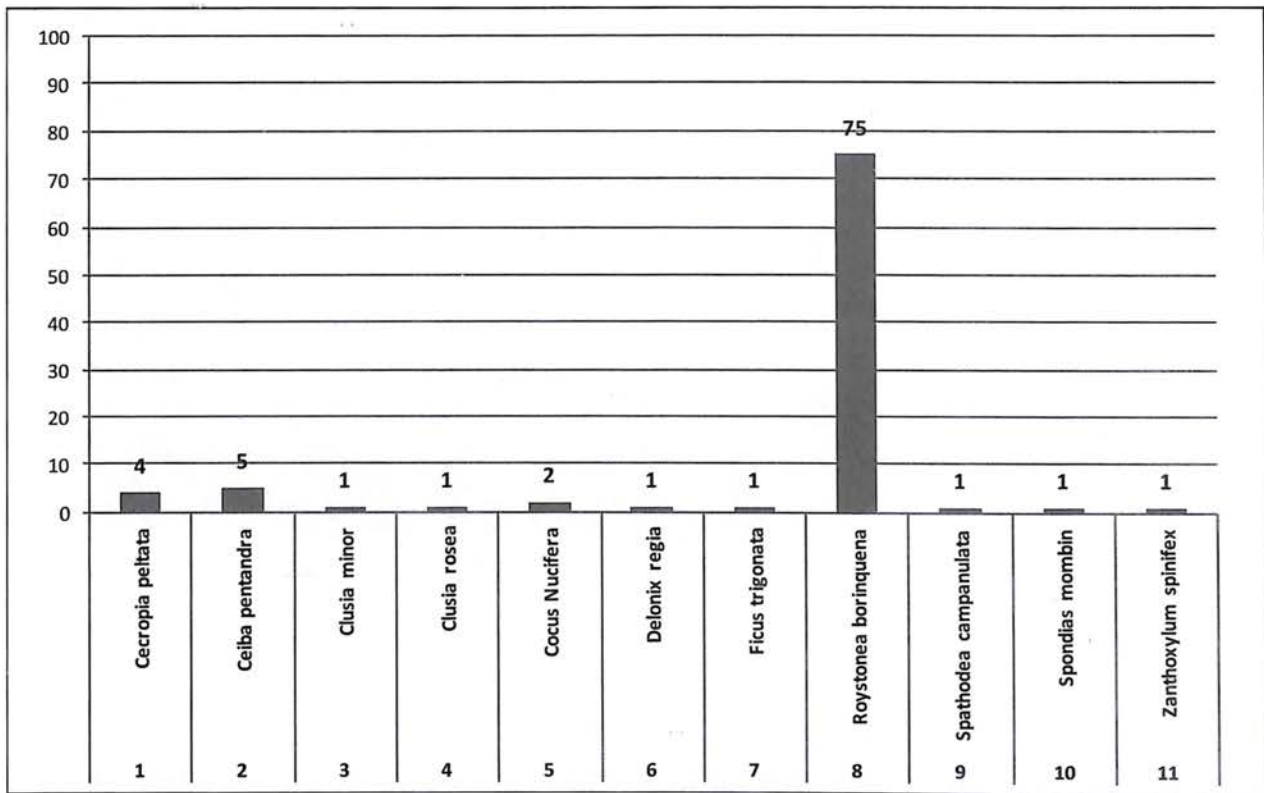


Figura 3: Frecuencia de Spp en árboles de anidación del *Buteo ridgwayi* en el Parque Nacional Los Haitises, República Dominicana.

2.4. Árbol de anidación y uso de suelo

En la figura 3 se muestra un resumen de los datos resultantes de árbol de anidación y uso de suelo. La zona que presentó la mayor cantidad de nidos fue Los Limones con 46 casos, seguida por Laguna Cristal con 32 y Sabana de la Mar con 15. Se registraron 11 especies diferentes de árboles de anidación.

La especie de árbol con mayor frecuencia de anidación fue la *Roystonea borinquena*, con un 81% de los casos. Estos resultados coinciden en el uso de esta palma endémica como árbol de anidación del *Buteo ridgwayi* con el reporte de Woolaver (2011) para la zona de Los Limones en 2008 y 2009 con un 78% de casos de anidación en *Roystonea borinquena* y con el registro más antiguo de anidación que data de 1934 (Wiley y Wiley 1981).

Las demás especies de árboles de anidación (*Cocus nucifera*, *Ceiba petandra* y *Clusia minor*) que cumplen con los requisitos de altura son reportadas escasamente en la preferencia de nidos solo presentes en condiciones de fragmentos de bosque de cobertura más densa (*Ceiba petandra* y *Clusia minor*) o en cultivos (*Cocus nucifera*). En cuanto al uso de suelo, se encontraron 5 categorías indistintamente de la zona; el matorral fue el uso de suelo con mayor presencia de nidos con un 43% de los casos. La preferencia del *Buteo ridgwayi* por la *Roystonea borinquena* como árbol de anidación, con registros confirmados en distintos períodos del monitoreo de la especie, responde según Woolaver (2011) a que la estructura de esta palma provee protección para condiciones ambientales, amenaza de depredadores y una estructura de anidación estable. De igual manera, la presencia de esta palma como el árbol de mayor altura sobre vegetación temprana o inexistente

en los usos de suelo donde está presente en Los Haitises, se explica por dos factores: una vez el bosque es talado para dar paso a cultivos o ganadería, la palma en muchos de los casos observados es la única planta de altura que permanece por ser apreciada por los campesinos de la zona para el aprovechamiento de su madera. Según cuentan los pobladores de Los Haitises, hace unas 3 décadas, la palma fue haciéndose más visible en las zonas abiertas de Los Haitises. Por otro lado, esta palma es el árbol de anidación y fuente de alimento de otra ave endémica de República Dominicana, *Dulus dominicus*, por lo que la presencia de esta ave puede influir en la diseminación de la palma en el territorio como vector de dispersión. Todas las especies de árboles donde se registraron nidos para la temporada 2015 comparten una misma característica en los lugares de anidación donde se hallaban: son árboles sobresalientes en su entorno, sin competencia de dosel.

Todos los casos de nidos de *Roystonea* borinquena observados en campo, así como también de las demás especies de árboles nido, poseían un mismo patrón: se situaban en sitios claros con vegetación emergente (matorral) o inexistente (cultivo y pasto) en proximidad a fragmentos de bosque secundario. La selección del árbol nido en este tipo de configuración espacial provee algunas ventajas a la especie: permite contar con un lugar de mayor visibilidad para los fines de caza y protección de depredadores para el nido, como lo describe Virani (1999) para el caso del *Buteo* augur; de igual manera, la ubicación de estos árboles sobresalientes en entornos degradados del bosque de Los Haitises es de más fácil identificación en un terreno con claros de vegetación que en un fragmento de bosque denso. Esto convierte a los árboles de anidación en árboles aislados. Según Newton (1979), las rapaces presentan preferencia por árboles aislados para fines de anidación y se puede encontrar un caso similar para otra especie del género *Buteo*

reportado por Inselman (2015) sobre la preferencia de árboles aislados para fines de anidación en un entorno de pastizales.

2.5. Aspectos descriptivos: uso del suelo y métricas de paisaje

Según Virani (1999) las modificaciones en el hábitat de aves rapaces pueden influenciar tanto su comportamiento predador como su patrón de anidación. A través de las métricas de paisaje, se pueden cuantificar los patrones de espaciamiento de anidación que contribuyan a la comprensión del comportamiento de la especie en un hábitat modificado. Los valores obtenidos para las métricas de paisaje, se muestran a continuación. Se obtuvieron las medias para todo el parque y además se clasificaron por uso, zona y la combinación uso y zona.

La media para la métrica tamaño de parches (AREA) correspondió a 6 ha, es decir, que el tamaño de un fragmento corresponde a 30% del tamaño de la unidad de paisaje, que tiene un área de 19 ha o 250 m de radio. La media del número de parches (NP) para todo el parque es de 10.16, pero se muestran diferencias marcadas cuando se observa esta métrica según zona, siendo la zona de Cristal la más fragmentada con un valor de 15.88; mientras que para Los Limones y Sabana de la Mar es de 7 parches. La media del índice de parche mayor (LPI) ocupa menos del 50% del área total, tal como se muestra en el cuadro 6.

Para la métrica de porcentaje del paisaje (PLAND) relativa a la proporción de espacio que un uso de suelo ocupa en las unidades de paisaje (zonas de entorno), el uso forestal reportó una cobertura de 43.2%. tal como se muestra en el cuadro 7. Es decir que, en las unidades de paisaje, el uso forestal domina en cuanto a presencia frente a otros usos. Cristal es la zona

Cuadro 6.

Métricas de clase y paisaje para lugares de anidación del *Buteo ridgwayi*, Parque Nacional Los Haitises, República Dominicana. (Elaboración propia)

Variable	N	Unidad	Media	D.E.	Mín	Máx
AREA	304	ha	6	0.09	19.8	
NP	93		10.16	1	24	
LPI	93	%	47.43	10.5	100	

Cuadro 7

PLAND para lugares de anidación del *Buteo ridgwayi*, Parque Nacional Los Haitises, República Dominicana (Elaboración propia).

Pland	Uso	N	Media	D.E.	Mín	Máx
PNLH	Cultivo	87	26.67	20.73	0.91	98.6
	Forestal	92	43.2	15.71	1.4	89.77
	Matorral	90	25.13	15.66	0.47	61.93
	Pasto	35	21.23	17.5	0.46	100

Cuadro 8

LPI según zona para lugares de anidación del *Buteo ridgwayi*, Parque Nacional Los Haitises, República Dominicana (Elaboración propia).

LPI según zona	N	Media	D.E.	Mín	Máx
Cristal	32	34.43	12.84	10.50	58.72
Los Limones	46	55.56	17.97	25.57	100.00
Sabana de la Mar	15	52.09	14.17	28.57	75.69




Figura 4: Valor MEAN_ENN según zona para lugares de anidación del *Buteo ridgwayi*, Parque Nacional Los Haitises, República Dominicana (Elaboración propia).

que tiene una menor proporción de cobertura de bosque en las unidades de paisaje, dato que se alinea con la métrica número de parches, donde Cristal duplica su cifra frente a otras zonas del parque. Sabana de la Mar obtiene un valor de 49.57% en su media, correspondiendo a la parte más conservada del parque. Es decir, que los nidos del *Buteo ridgwayi* en un radio de 250 m se sitúan en una configuración espacial donde el bosque no llega a ocupar un 50% del fragmento.

Para la métrica índice del parche más largo (LPI) que se muestra en el cuadro 8, la zona que obtuvo los valores más altos fue la zona de Los Limones con un 55.56 %, en contraste con Cristal con el menor valor de LPI en las zonas estudiadas en el parque según se muestra en el siguiente cuadro. El valor de LPI más alto para todas las zonas de entorno en el parque se encuentra en la zona más deforestada; por lo que un LPI de mayor valor en esta sección del parque provee información sobre el avance de la deforestación a una escala de 250 m de diámetro. En los valores de LPI según uso y zona, se puede observar que en la zona de Los Limones se encuentra el mayor valor del LPI con un 66.58% para el uso cultivo. En Cristal, aunque con un valor menor, el cultivo también domina la media del índice. Solo el caso de Sabana de la Mar muestra diferencias respecto a las otras dos zonas: el bosque posee su mayor valor de media del LPI, seguido por el matorral con valores muy similares.

2.6. Distancia del vecino más cercano (MEAN_ENN) y rango de hogar para anidación

El grado de dispersión de nidos en el estudio de rapaces es cuantificado por la métrica distancia del vecino más cercano (MEAN_ENN) según se muestra en la figura 4. Para esta métrica se obtuvo un valor promedio para todo el parque de 620.28 m de distancia, siendo Sabana de la Mar la zona con una mayor distancia entre los nidos del *Buteo ridgwayi* con una media de 1,073.47 metros, lo que representa el doble de las otras dos zonas.

Al comparar los datos de la distancia mínima al vecino más cercano (MEAN_ENN) y el número de parches por zona, como se muestra en la figura 5, se observa que a mayor número de parches, menor es la distancia entre nidos. Es decir, la zona más fragmentada es la que presenta también más solapamiento entre nidos.

Newton (1979) afirma sobre este tipo de patrones en rapaces, que una mayor proximidad entre nidos es un indicativo de que no existen suficientes parches adecuados para la anidación o fuente de alimento para dieta y los recursos se ven concentrados en lugares más pequeños. Un patrón de espaciamiento entre nidos más aislados es un indicativo de mayores condiciones en el hábitat para presentar nidos más disper-

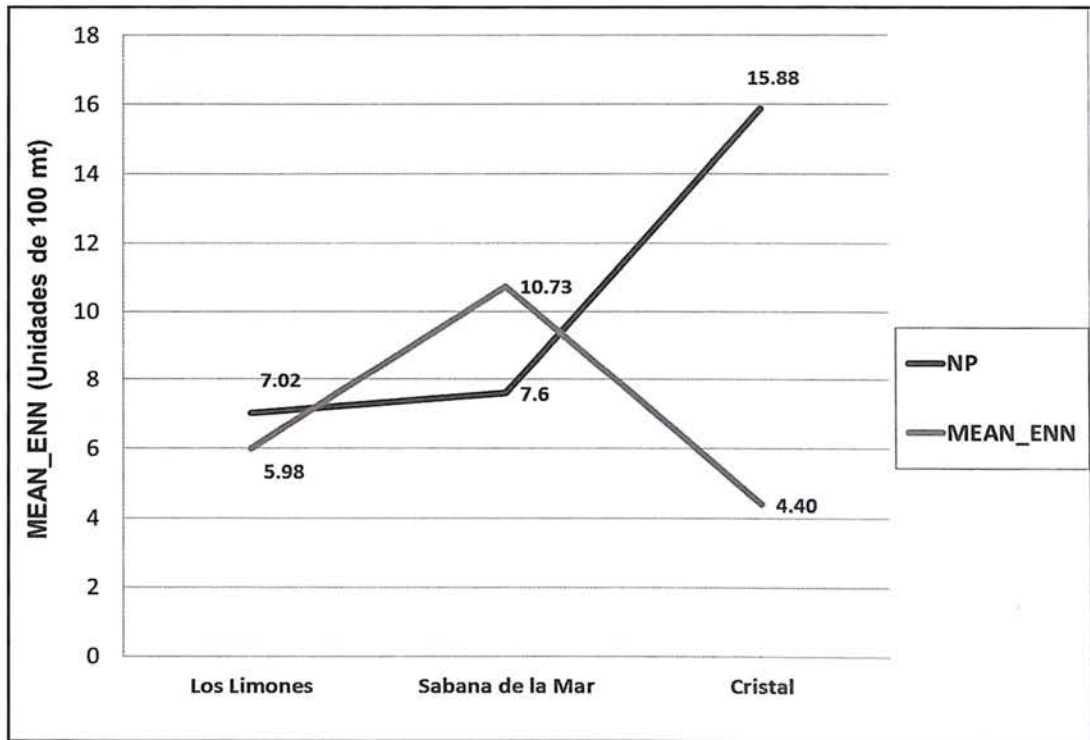


Figura 5: Valor MEAN_ENN y número de parches según zona para lugares de anidación del Buteo ridgwayi, Parque Nacional Los Haitises, República Dominicana (Elaboración propia).

Los datos indican que Sabana de la Mar posee el mayor espaciamiento entre nidos y este dato coincide con otras métricas tales como LPI y PLAND; además de la verificación en campo de ser la zona donde el bosque está mejor conservado. A pesar de este dato que indica una mejor calidad de hábitat en términos de presencia de bosque, el grupo de población más pequeña del monitoreo pertenece a esta zona. Una de las causas de esta menor presencia de nidos en condiciones ambientales más saludables se puede atribuir al esfuerzo de muestreo más reducido: menos claros de vegetación pueden dificultar la identificación de nidos en comparación con las otras zonas más fragmentadas (Cristal) y deforestadas (Los Limones).

El rango de hogar para fines de vegetación, ilustrado en la figura 6, para todo el parque fue de 34.99 ha o 0.3 km, con contrastes significativos entre las zonas: Sabana de la Mar posee

3 veces el valor de rango de la zona de Los Limones y 6 veces el rango de la zona de Cristal, como se puede observar en la figura.

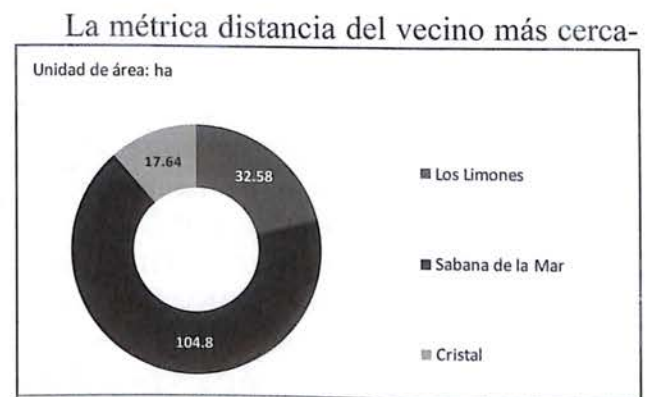


Figura 6: Rango de hogar en tres zonas de monitoreo de anidación del Buteo ridgwayi en el Parque Nacional Los Haitises, República Dominicana. (Elaboración propia)

no entre nidos (MEAN_ENN) presenta valores inferiores en el espaciamiento de anidación cuando se comparan sus cifras con los regis-

tros Dare y Barry (1990) para el *Buteo buteo* con 1950 ± 750 m y Virani (1999) para el *Buteo augur* con 1350 ± 90 m. Con relación a estudios previos del *Buteo ridgwayi*, Wiley y Wiley (1981) reportó para el parque un valor MEAN_ENN de 727 m y un rango de hábitat de 57.8 ha, con un n de 3 nidos. Es decir, que en 39 años de diferencia entre los datos del *Buteo ridgwayi* y para un n sumamente pequeño, el valor de MEAN_ENN se redujo en un 17%; mientras que el rango de hábitat se redujo en 22.81 ha. En el caso del estudio de Woolaver (2011) que se localiza únicamente en la zona de Los Limones durante el período 2005-2009, el valor MEAN_ENN fue de 607 ± 276 , que representa una diferencia de 8.52 m respecto al valor registrado para este estudio; la media de rango de hábitat reportada por Woolaver es de 32.58 ha, que indica muy poca variación entre las dos cifras.

2.7. Identificación de áreas de reocupación

Se encontraron 76 áreas registradas en todo el historial de reportes de presencia de nidos o avistamiento del *Buteo ridgwayi* en el Parque Nacional Los Haitises: 38 en Los Limones, 24 en Sabana de la Mar y 14 en Cristal. Para cada zona, se eligieron los cinco sitios con mayores registros de presencia a través del historial de monitoreo, que se detallan en el cuadro 9.

Respecto al árbol de anidación, solo se contaron con registros para los años 2008 - 2009, 2012 y 2014, donde en dichos períodos la *Roystonea borinquena* fue la especie de árbol con mayores registros como árbol de anidación. Para las métricas de paisaje, se consideraron los cinco lugares más revisitados por el *Buteo ridgwayi* en cada una de las tres zonas, para un total de 15 lugares en todo el parque y dentro de estos se examinaron 66 registros. En términos generales, las medias de cada variable se apro-

ximaron a las medias obtenidas en 2015 según se muestra en el cuadro 10.

Conclusiones

Los patrones de uso de hábitat de la población monitoreada del *Buteo ridgwayi* en el Parque Nacional Los Haitises, revelados en esta investigación, confirmaron la preferencia documentada en su historial de monitoreo por la especie *Roystonea borinquena* como árbol de anidación. El uso de suelo matorral, con el mayor número de casos de anidación, posee la presencia de esta palma endémica debido a factores locales ligados a la tradición de la comunidad de Los Haitises y presencia de otras aves endémicas.

Para efectos de anidación, el *Buteo ridgwayi* tuvo presencia en diferentes usos de suelo que contaran con un árbol de anidación sobresaliente por sus características de altura y morfología, aún a pesar de encontrarse en condiciones de fragmentación y deforestación reveladas en las métricas de paisaje de las zonas de anidación. De esta forma, la población monitoreada del *Buteo ridgwayi* no muestra una dependencia de la cobertura bosque para efectos de anidación al estar anidando en áreas deforestadas. Con este estudio se demuestra que para fines de anidación de la población monitoreada del *Buteo ridgwayi* en zonas degradadas, la deforestación y la fragmentación no fueron factores limitantes; sin embargo, la presencia del *Buteo ridgwayi* en Los Haitises como único refugio natural bajo las características de ser bosque muy húmedo subtropical a menos de 1000 msnm, requiere aun de estudios que puedan establecer con mayor claridad la conexión de esta rapaz endémica con ese bosque, en términos de requerimientos y usos, debido a que su población está presente únicamente en esta zona.

Cuadro 9

Historial de presencia del Buteo ridgwayi durante el periodo 2005 - 2015, Parque Nacional Los Haitises, República Dominicana (Elaboración propia).

Zona	Territorio	Total	Promedio
Los Limones	La Cacata	155	14.09
	Los Arroyitos	147	23.36
	Mata de Limón	114	10.36
	Los Aguacaticos	102	9.27
	La Sierra	61	5.55
Sabana de la Mar	Trepada Alta	47	11.75
	Llanada Grande	20	5
	Cano Hondo	16	4
	Arroyón	13	3.25
	Monte Bonito	12	3
Laguna Cristal	El Caimoni	49	12.25
	Loma del Capa	5	1.25
	Los Britos	21	5.25
	Manantial del Queso	25	6.25
	Puerto Escondido	5	1.25

Cuadro 10

Métricas de paisaje para los lugares reocupados por el Buteo ridgwayi para el periodo 2005 – 2015 en el Parque Nacional Los Haitises, República Dominicana (Elaboración propia).

Variable	Unidad	Media	D.E.	Min	Max
NP		11.39	5.56	3	24
LPI	%	44.99	16.07	16.2	89.77
ENN	m	459	339.57	16	1803
Home Range	ha	33.52	54.03	0.02	296.33
Uso de suelo (Matorral)	%	44%			

Recomendaciones

Para los fines de un plan de conservación del *Buteo ridgwayi* que cuente con más criterios de comprensión sobre su proceso de extinción y requerimientos de hábitat, se recomienda profundizar en los siguientes aspectos:

1. Zonas de entorno para protección de nidos del *Buteo ridgwayi*.

Con la identificación del rango de hábitat y la distancia mínima al nido más cercano, como cifras que expresan la limitación de espaciamiento para distribución de los nidos en la población monitoreada del *Buteo ridgwayi*, se recomienda el establecimiento de zonas de entorno para evitar disturbios en los nidos de la especie en las actuales condiciones de fragmentación del parque, en un proceso de contacto y sensibilización con la población campesina que allí habita bajo usos contrarios al propósito de esta área protegida.

2. Importancia de la *Roystonea borinquena*.

También se recomienda sensibilizar a la comunidad campesina con una actividad presente en la zona sobre la importancia de la especie *Roystonea borinquena* para la supervivencia del *Buteo ridgwayi*. También se debe reforzar el aprecio desde el punto de vista social de esta especie de flora a través de un proceso de diálogo y acercamiento con la población campesina mediante campañas de educación ambiental acerca de la condición del parque y la presencia del *Buteo ridgwayi*.

3. Investigación de seguimiento sobre uso de hábitat del *Buteo ridgwayi*.

A pesar de que, para fines de anidación, los resultados de esta investigación no revelaron una dependencia directa del *Buteo ridgwayi* con el

uso de suelo bosque, la población del *Buteo ridgwayi* se redujo de una amplia distribución en todo el territorio dominicano a su única ubicación actual en Los Haitises. Se recomienda la realización de estudios acerca de la dieta del *Buteo ridgwayi*, para establecer su procedencia y posible conexión con el bosque de Los Haitises. De igual manera, se requiere estudiar los movimientos del gavilán dentro de la zona del parque para establecer el uso de rango de hábitat en una extensión mayor a sus actividades de anidación.

4. Caracterizar lugares de antigua distribución del *Buteo ridgwayi* en el territorio dominicano.

Como continuidad a la construcción de la historia natural de la especie y paralelamente a la caracterización de la zona de presencia actual, la realización de estudios que puedan dar información sobre las características ambientales de los antiguos lugares de anidación, permitiría buscar diferencias respecto a las características de Los Haitises, para comprender qué hace de este lugar su refugio único en la actualidad y arrojar luz sobre su proceso de extinción.

5. Integración de resultados sobre la ecología de la larva *Philornis pici* a los estudios de hábitat del *Buteo ridgwayi*.

Desde el 2015, el equipo de The Peregrin fund realiza esfuerzos de investigación en la comprensión de la ecología de la larva de mosca *Philornis pici* para la evaluación del impacto de este parásito a la población del *Buteo ridgwayi*. Teniendo en cuenta de que el crecimiento de la población de esta larva de mosca ha sido asociado al aumento de las temperaturas en zonas naturales por efectos de deforestación, la integración de estos resultados a los estudios del hábitat del *Buteo ridgwayi* aportaría una visión más completa de efectos indirectos de la deforestación sobre su población.

Referencias

- Andren, H. (1994). Effects of Habitat Fragmentation on Birds and Mammals in Landscapes with Different Proportions of Suitable Habitat: A Review. [Efectos de la fragmentación del hábitat en aves y mamíferos en el paisaje con diferentes proporciones de hábitat adecuado] *Oikos* (3).
- Bielanski, W. (2006). Nesting preferences of common buzzard *Buteo buteo* and goshawk *Accipiter gentilis* in forest stands of different structure (Niepolomice Forest, Southern Poland). [Preferencias de anidación del ratonero común *Buteo buteo* y el azor *Accipiter gentilis* en bosques de diferentes estructuras]. *Biología, Bratislava* (5): 597–603.
- Carodenuto, S.; Merger, E.; Essomba, E.; Panev, M.; Pistorious, T.; Amougou, J. (2015). A Methodological Framework for Assessing Agents, Proximate Drivers and Underlying Causes of Deforestation: Field Test Results from Southern Cameroon. [Marco metodológico para evaluar agentes impulsores inmediatos y las causas subyacentes de la deforestación: resultados de las pruebas de campo del sur de Camerún]. *Forests* (6): 203 - 224.
- Chalfoun, A.M., T. (2007). Assessments of habitat preferences and quality depend on spatial scale and metrics of fitness. [Las evaluaciones de las preferencias y calidad del hábitat dependen de la escala espacial y las mediciones de la aptitud física]. *Journal of Applied Ecology*. Disponible en http://www.umt.edu/mcwru/personnel/martin/PDF%20Martin/AppliedEcology_Chalfoun_Martin07.pdf
- Dalziel, B.D.; Morales, J.M.; Fryxell, J.M. (2008). Fitting probability distributions to animal movement trajectories: using artificial neural networks to link distance, resources, and memory. [Ajuste de las distribuciones de probabilidad a las trayectorias del movimiento de los animales: usando redes artificiales para vincular la distancia, los recursos y la memoria]. *Am. Nat* (248-258).
- Dare, P.; Barry, J. (1990). Population size, density and regularity in nest spacing of Buzzards *Buteo buteo* in two upland regions of North Wales. [Tamaño de la población, densidad y regularidad en el espaciado de nidos de Buzzards *Buteo buteo* en dos regiones de tierras altas del norte de Gales]. *Bird Study* (1): 23-29.
- Dec. No. 81-93. (1993). Que amplía la extensión territorial del Parque Nacional Los Haitises. Gaceta Oficial 9855 del 24 de marzo de 1993. República Dominicana. 1993.
- Finegan, B. (2008). Capítulo 6: Patrones de fragmentación de los bosques de tierras bajas, su impacto en las comunidades y especies vegetales y propuestas para su mitigación. Santo Domingo, Costa Rica, INBIO. (*Evaluación y conservación de biodiversidad en paisajes fragmentados de Mesoamérica*)
- Inselman, W.; Datta, S.; Jenks, J.; Jensen, K.; Grovenburg, T. (2015). *Buteo* Nesting Ecology: Evaluating Nesting of Swainson's Hawks in the Northern Great Plains. [Ecología de nidificación del anidado: evaluación de anidación de halcones de Swainson en las grandes llanuras del norte]. *Plos One*

- (9): 15. Disponible en <http://journals.plos.org/plosone/article?id=10.1371/journal.pone.0137045>
- International, B. (2011). *Species Factsheet: Buteo ridgwayi*. [Ficha de las especies: *buteo ridgwayi*] Disponible en <http://www.birdlife.org/datazone/species-factsheet.php?id=3501>
- Kruger, O. (2002). Analysis of nest occupancy and nest reproduction in two sympatric raptors: common buzzard *Buteo buteo* and goshawk *Accipiter gentilis*. [Análisis de ocupación y reproducción de nidos en dos aves rapaces simpátricas: ratonero común *Buteo buteo* y azor *Accipiter gentilis*] *ECOGRAPHY* (523-532). (The Encyclopedia of Earth)
- Perdomo, L.; Arias, Y.; León, Y.; Wege, D. (2010) a. Do018. Los Haitises. Jaragua, G. ed. Santo Domingo, República Dominicana, Grupo Jaragua, Programa IBA - Caribe Bird International. 6 p. (*Áreas Importantes para la Conservación de las Aves en República Dominicana*) Disponible en http://www.grupojaragua.org.do/documents/AICAS/DR-IBAS_2010_DO018_Los_Haitises.pdf
- Rolstad, J. (1991). Consequences of forest fragmentation for the dynamics of bird populations: conceptual issues and the evidence. [Consecuencias de la deforestación para la dinámica de poblaciones de aves: problemas conceptuales y evidencia]. *Biological Journal of the Linnean Society* (1-2): 149-163.
- Sodhi, N.; Posa, M.; Lee, T.; Warketing, I. (2008). Effects of Disturbance or Loss of Tropical Rainforest on Birds. [Efectos de la perturbación o escasa lluvia tropical en las aves]. *The Auk - An International Journal of Ornithology* (3): 9.
- The Peregrine Fund (TPF). (2012). *Restoration of the Distribution and Abundance of Ridgway's Hawk in Historic Areas Outside of Los Haitises National Park, Dominican Republic: Report Ridgway's Hawk Project 2012*. [Restauración de la distribución y abundancia del halcón de Ridgwayi en áreas históricas fuera del Parque Nacional de los Haitises, República Dominicana: informe del proyecto Hawk Ridgwayi 2012]. Fund, T.P. ed. Boyce, Idaho, Estados Unidos, The Peregrine Fund.
- Throstrom, R.A., J.; Balbuena, S.; Rodríguez, P.F., E. (2005). Surveys and Breeding Biology of *Buteo ridgwayi* (Ridgway's hawk) in Los Haitises. [Encuestas y biología reproductiva del *Buteo ridgwayi* (Ridgway's hawk) en los Haitises]. *Caribbean Journal of Science* (4): 864-869.
- Turner, M. (1989). Landscape Ecology: The Effect of Pattern on Process. [Ecología del paisaje: el efecto del patrón en el proceso]. *Annu. Rev. Ecol. Syst.* (171-97).
- UICN. (2010). *Buteo ridgwayi*. In *IUCN 2011. IUCN Red List of Threatened Species. Version 2011.1. International Union for the Conservation of Nature (IUCN)*. [Lista roja de especies amenazadas de la Unión Internacional de Conservación de la Naturaleza]. Disponible en <http://www.iucnredlist.org/>

- Urban, D.; O'Neill, R.; Shugart, R. (1987). Landscape Ecology. A hierarchical perspective can help scientists understand spatial patterns. [Ecología del paisaje. Una perspectiva jerárquica puede ayudar a los científicos a comprender los patrones espaciales] *BioScience*: 119-127. Disponible en <http://deathstar.rutgers.edu/people/mingxu/teaching/landscape%20ecology06/readings/urban87.PDF>
- Wiley, J.; Wiley, B. (1981). Breeding season ecology and behaviour of Ridgway's Hawk *Buteo ridgwayi*. [Ecología y comportamiento de la temporada de cría del halcón de Ridgwai *Buteo ridgwayi*]. *Condor - The Cooper Ornithological Society* (83): 132 - 151.
- Zuidemaa, P.; Sayera, P.; Dijkmana, W. (1996). Forest fragmentation and biodiversity: the case for intermediate-sized conservation areas. [Fragmentación forestal y biodiversidad: el caso del área de conservación de tamaño intermedio]. *Environmental Conservation* (4): 290-297.



Eladia Gesto De Jesús

Antropóloga ambiental, egresada de la Universidad Autónoma de Santo Domingo (UASD) de Rep. Dominicana y con un Master of Science en Bosques Tropicales y Biodiversidad del Centro Agronómico Tropical de Investigación y Enseñanza (CATIE), Costa Rica. Ha sido miembro del equipo técnico para las agencias de cooperación de los gobiernos de Japón (JICA), Corea del Sur (KOICA), el Programa de Pequeños Subsidios (PPS) del PNUD y consultora local del Mecanismo REDD+ / Banco Mundial. Cuenta con una vasta experiencia en investigación sobre deforestación en áreas protegidas, programas de conservación para especies de fauna en extinción, educación ambiental y desarrollo comunitario. Es además facilitadora de procesos de asesoría técnico y mediación entre el Ministerio de Medioambiente y comunidades campesinas en el tema de áreas protegidas en nuestro país. En la actualidad se desempeña como Coordinadora de los Proyectos de Conservación de la Fundación Propagas.